GEOPRESS
USŁUGI GEOLOGICZNE

GEOPRESS Usługi Geologiczne
ul. Sobieskiego 8, 38-500 Sanok
e-mail: geopress.geologia@gmail.com
nr konta: 51 1090 2750 0000 0001 4404 9776

tel: +48 727-659-069
NIP: 687-197-07-10
REGON: 385146320

Opinia geotechniczna

z dokumentacją badań podłoża gruntowego

określająca warunki gruntowo - wodne

Temat:	Budowa przydomowej oczyszczalni ścieków w ramach zadania „Budowa infrastruktury przydomowych oczyszczalni ścieków bytowych w gminie Cisna zlokalizowanej na obszarze NATURA 2000, w celu minimalizacji zanieczyszczeń wód i gleb"
Położenie:	Przysłup – działka nr ew. 105/3
Gmina:	Cisna
Powiat:	leski
Województwo:	podkarpackie

Opracował:

HYDROGEOLOG
mgr inż. Stanisław Marmuźniak
nr upr. CUG 050986

mgr inż. Stanisław Marmuźniak
nr upr. CUG 050986

mgr inż. Piotr Marmuźniak
nr upr. VII-1677

GEOLOG
mgr inż. Piotr Marmuźniak
upr. geol. Ministra Środowiska VII-1677

mgr inż. Mateusz Reynolds
nr upr. XIII-0054

GEOLOG
mgr inż. Mateusz Reynolds
upr. geol. XIII-0054

Egz. 3

GEOPRESS USŁUGI GEOLOGICZNE
Mateusz Reynolds
38-500 Sanok, ul. Sobieskiego 8
tel. kom. +48 727 659 069
NIP: 687 197 07 10 REGON: 385146320

Sanok – listopad – 2020

Spis treści:

1. Wstęp
2. Położenie geograficzne
3. Budowa geologiczna
4. Warunki wodne
5. Ocena przepuszczalności gruntu
6. Ocena geotechniczna podłoża gruntowego
7. Wnioski

Załączniki:

1. Mapa dokumentacyjna w skali 1:500
2. Karta dokumentacyjna otworu
3. Zestawienie przepuszczalności gruntu
4. Parametry geotechniczne podłoża
5. Objaśnienia symboli i znaków

1. Wstęp

Niniejsze opracowanie zostało sporządzone w związku z projektowaną budową przydomowej oczyszczalni ścieków w miejscowości Przysłup (gm. Cisna) na działce nr ew. **105/3**. Zadaniem prac geotechnicznych było rozpoznanie warunków gruntowych, określenie parametrów geotechnicznych gruntów zalegających w podłożu budowlanym oraz ocena współczynnika filtracji analizowanego gruntu dla przedmiotowej inwestycji. Dla wykonania zadania odwiercono **1 otwór geotechniczny** o głębokości **3,0 m p.p.t.** Po każdym marszu świdra pobierano z końcówki próby gruntu do ceny makroskopowej. Określono w ten sposób rodzaj, konsystencję i wilgotność pobranych próbek. Miejsce wierceń otworów określono w oparciu o mapę dokumentacyjną w skali 1:500 (zał. nr 1). Wyniki graficzne prac przedstawiono na karcie dokumentacyjnej otworu – zał. nr 2.

Opracowanie zostało wykonane zgodnie z *Rozporządzeniem Ministra Transportu, Budownictwa i Gospodarki Morskiej z dnia 27 kwietnia 2012 r.* w sprawie ustalania geotechnicznych warunków posadowienia obiektów budowlanych (Dz. U. 2012, poz. 463).

2. Położenie geograficzne

Teren badań położony jest w miejscowości Przysłup, gmina Cisna, powiat leski, województwo podkarpackie. Obszar badań leży w granicach Ciśniańsko – Wetlińskiego Parku Krajobrazowego. Geograficznie teren leży u podnóża głównego grzbietu Karpat Zachodnich. Obszar jest **względnie urozmaicony**, obserwowane są spore różnice wysokości. Sam teren prowadzonych prac geotechnicznych jest mocno nachylony w kierunku południowo zachodnim, na szczycie skarpy, u podnóża której znajduje się zbiornik wodny (staw).

3. Budowa geologiczna

Geologicznie obszar leży w północnej części **Karpat Zewnętrznych**, powstałych w związku z trzeciorzędowymi ruchami górotwórczymi. Sam teren badań znajduje się u podnóża głównego grzbietu Karpat Wschodnich, wypełnioną warstwami krośnieńskimi wiekowo zaliczanymi do trzeciorzędu, wieku oligoceńskiego. Odsłaniają się one na stromych brzegach zboczy oraz w niektórych miejscach biegu nurtu rzeki Solinka. Są to piaskowce gruboławicowe oraz łupki, miejscami z wkładkami piaskowców cienkoławicowych zaliczanych do warstw krośnieńskich górnych. Charakteryzują się

wyraźnymi strefami zaburzeń tektonicznych. Generalnie rozciągłość tych warstw jest równoległa do koryta rzeki, w kierunku SE-NW, a upady w granicach 65 - 90°.

Podłoże geologiczne zbudowane jest z holoceńskich glin pylastych próchnicznych i glin pylastych próchnicznych z okruchami skalnymi z łupka oraz plejstoceńskich glin pylastych z okruchami skalnymi z łupka. Do głębokości 3,0 m p.p.t. nie nawiercono stropu utworów skalnych, ani zwietrzelin, czy rumoszy skalnych.

4. Warunki wodne

Zasadniczy poziom wód gruntowych związany jest głównie z opadami atmosferycznymi. W trakcie prowadzonych prac geotechnicznych **nie nawiercono zwierciadła wód gruntowych**. Na głębokości **1,1 m p.p.t.** odnotowano występowanie sączeń śródglinnych. Świadczy to o okresowym pojawianiu się wody na tej głębokości, np. podczas intensywnych i długotrwałych opadów atmosferycznych, czy roztopów. Ogólnie grunty budujące podłoże charakteryzują się słabszymi parametrami przepuszczalności. Najbliższym zbiornikiem wodnym jest staw zlokalizowany u podnóża skarpy kilka / kilkanaście metrów na południowy zachód od miejsca prowadzonych prac geotechnicznych.

5. Ocena przepuszczalności gruntu

Do oceny przepuszczalności gruntu niezbędne jest określenie współczynnika filtracji (k). Jest to wielkość empiryczna charakteryzująca zdolność przesączania wody będącej w ruchu laminarnym lub turbulentnym prze ośrodki porowate. Wynik jest miarą przepuszczalności hydraulicznej gruntów. Przesączanie, czy filtracja odbywają się siecią naturalnych mikro kanalików utworzonych z porów w budowie strukturalnej warstw gruntu. Grunt stawia opór przesączającej się wodzie, opór ten i współczynnik filtracji zależy od właściwości gruntu m. in. rodzaju ośrodka gruntowego, uziarnienia, porowatości, struktury, czy lepkości. Wyznaczany współczynnik filtracji jest miarą przepuszczalności przepuszczalności wyłącznie dla wody i nie powinno się go stosować w przypadkach innych płynów. Dla obliczenia współczynnika filtracji używa się wzoru Prawa Darcy'ego:

$$\mathbf{k = Q / (F \cdot I)}$$

Współczynnik filtracji gruntu został wyznaczony metodą wzorów empirycznych. W tej metodzie należy skorelować makroskopowy skład granulometryczny gruntu, uziarnienie (wykres uziarnienia) oraz wartości porowatości gruntu. Tą metodą zyskuje się wartości orientacyjne. Wyniki obliczeń współczynnika filtracji dla poszczególnych warstw gruntu został przedstawiony w załączniku nr 3 niniejszego opracowania.

6. Ocena geotechniczna podłoża gruntowego

Charakterystykę geotechniczną podłoża gruntowego przeprowadzono w oparciu o:
- badania makroskopowe gruntów wykonane w terenie,
- materiały archiwalne z rejonu badań,
- obowiązujące normy i wytyczne.

Grunty zalegające w podłożu do głębokości wykonanych wierceń zaliczono do **pięciu warstw geotechnicznych**:

Warstwa Ia: warstwa wilgotnej, ciemno szaro – rdzawej gliny pylastej próchnicznej, na pograniczu stanu plastycznego i miękkoplastycznego, o średnim stopniu plastyczności I_L~0,50.

Warstwa Ib: warstwa wilgotnej, ciemno szaro – rdzawej gliny pylastej próchnicznej z okruchami skalnymi z łupka w stanie plastycznym, o średnim stopniu plastyczności I_L~0,35.

Warstwa Ic: warstwa wilgotnej, brązowo – szaro – rdzawej gliny pylastej z okruchami skalnymi z łupka, na pograniczu stanu twardoplastycznego i plastycznego, o średnim stopniu plastyczności I_L~0,25.

Warstwa Id: warstwa mało wilgotnej i wilgotnej, brązowo – szaro – rdzawej gliny pylastej z okruchami skalnymi z łupka w stanie twardoplastycznym, o średnim stopniu plastyczności I_L~0,20.

Warstwa Ie: warstwa mało wilgotnej, brązowo – szaro – rdzawej gliny pylastej z okruchami skalnymi z łupka w stanie półzwartym, o średnim stopniu plastyczności I_L~0,00.

Pod względem stopnia skonsolidowania grunty spoiste zaliczono do grupy „C" – inne grunty spoiste nieskonsolidowane wg PN-81/B-03020. Wartości parametrów geotechnicznych wyznaczono za pomocą normy PN-81/B-03020 metodą B i C. Zestawienie parametrów geotechnicznych przedstawia załącznik nr 4.

7. Wnioski

1. W profilu geologicznym dominują holoceńskie gliny pylaste próchniczne i gliny pylaste próchniczne z okruchami skalnymi z łupka oraz gliny pylaste z okruchami skalnymi z łupka. Do głębokości 3,0 m p.p.t. nie nawiercono stropu utworów skalnych, ani zwietrzeliny, czy rumoszu skalnego.
2. W trakcie prowadzonych prac terenowych **nie nawiercono zwierciadła wód gruntowych**.
3. Na głębokości **1,1 m p.p.t.** odnotowano występowanie sączeń śródglinnych.
4. Pod względem urabialności wg PN-B-06050 grunty warstw Ia, Ib i Ic należy zaliczyć do 3 kategorii (**grunty łatwo urabialne**), grunty warstwy Id należy zaliczyć do 4 kategorii (**grunty średnio urabialne**), zaś grunty warstwy Ie należy zaliczyć do 4/5 kategorii (**grunty średnio urabialne / grunty ciężko urabialne**).
5. Warunki geologiczne należy uznać za **proste**.
6. Określa się **I kategorię geotechniczną obiektu**.
7. Głębokość osadzenia oraz rodzaj posadowienia (kotwienia) przydomowej oczyszczalni ścieków należy określić po wyliczeniach na podstawie parametrów geotechnicznych zawartych w niniejszym opracowaniu, po zastosowaniu odpowiednich współczynników korygujących wg normy PN-B-03020.
8. Głębokość przemarzania gruntu dla badanego terenu wynosi **h_z = 1,2 m**.

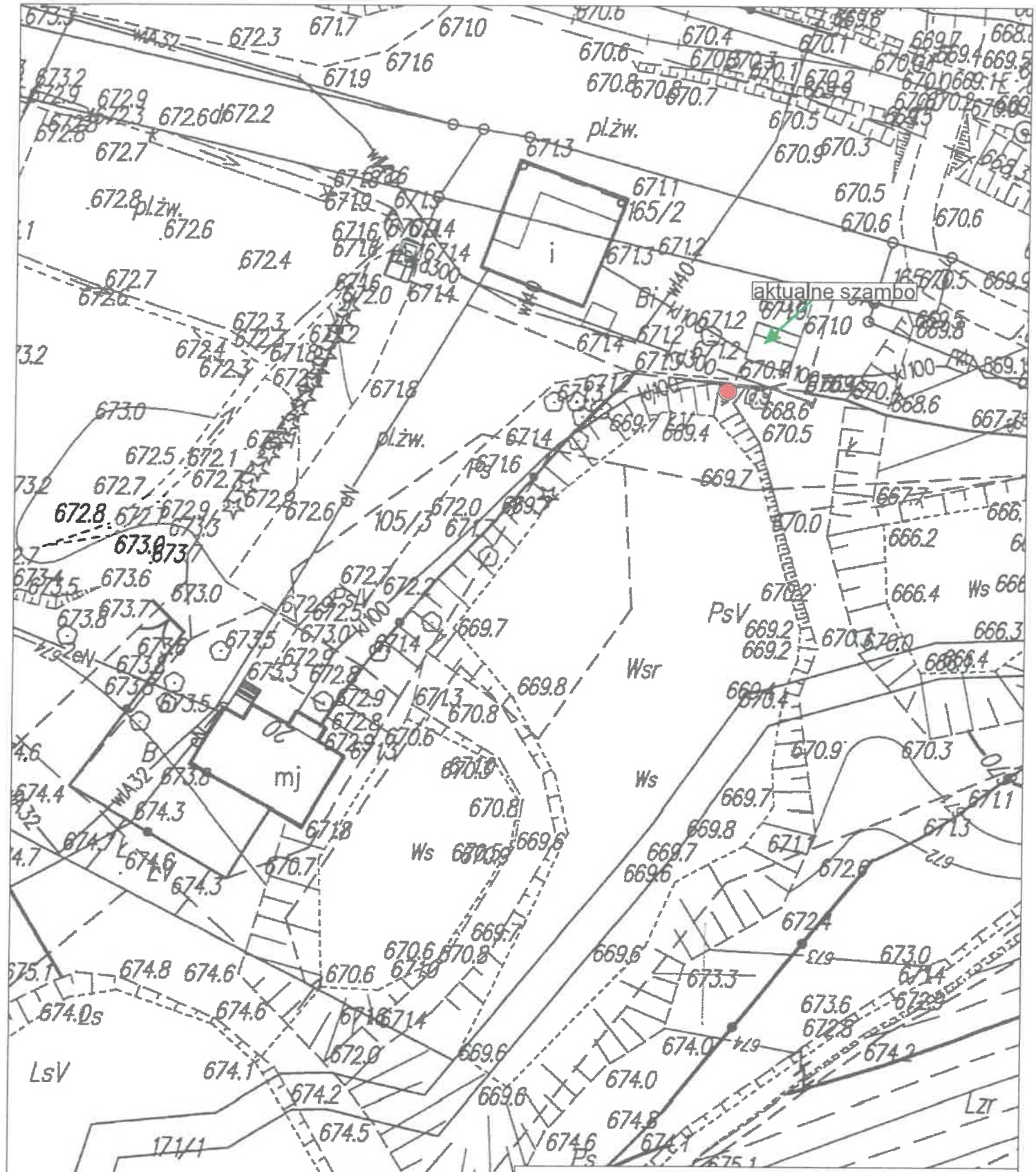

Objaśnienia:

● wykonany otwór geotechniczny

GEOPRESS USŁUGI GEOLOGICZNE	**Opinia geotechniczna** z dokumentacją badań podłoża gruntowego ustalająca warunki gruntowo - wodne dla budowy przydomowej oczyszczalni ścieków			
Opracowanie:				
Nazwa rysunku:	**Mapa dokumentacyjna**			
Lokalizacja:	Przysłup (gm. Cisna) - działka nr ew. 165/3			
Opracował:	mgr inż. Mateusz Reynolds	XI 2020 r.		Skala 1:500
				Zał. nr 1

GEOPRESS
mgr inż. Mateusz Reynolds
upr. geol. XII-0051

GEOPRESS
USŁUGI GEOLOGICZNE

KARTA DOKUMENTACYJNA OTWORU WIERTNICZEGO

OTWÓR P-105_3

Nazwa tematu: Opinia geotechniczna dla budowy przydomowej oczyszczalni ścieków w miejscowości Przysłup (gm. Cisna) na działce nr ew. 105/3

Data wyk.: listopad 2020

Śr. rur i gł. zarurowania	Śr. i rodzaj świdra	Gł. nawiercenia i ustabilizowania zw. wody	Gł. w m	Profil litologiczny (Skala 1:100)	Metraż otworu	OPIS MAKROSKOPOWY: Rodzaj gruntu i barwa		Geneza i stratygrafia	Wilgotność w %	Ilość wałeczkowań	Stan gruntu	$CaCO_3$	Głębokość poboru próbki	Numer warstwy geotechnicznej
1	2	3	4	5	6	7		8	9	10	11	12	13	14
	90 mm szapa			Gb		Gleba		Qha						
					0,5									
			1	Gπh		Glina pylasta próchniczna, I_L~0,50	ciemno szaro - rdzawa	Qhd	w	3/4	pl/mpl			Ia
		~~1,1			1,2									
				Gπh+okr(Ł)		Glina pylasta próchniczna z okruchami skalnym i łupka, I_L~0,35	c.szaro - rdzawa		w	2/3	pl			Ib
			2		2,0			Qpd						
				Gπ+okr(Ł)		Glina pylasta z okruchami skalnym i łupka, I_L~0,25	brązowo - szaro - rdzawa		w	1/2	tpl/pl			Ic
					2,4									
				Gπ+okr(Ł)		Glina pylasta z okruchami skalnym i łupka, I_L~0,20	brązowo - szaro - rdzawa		mw/w	1/1	tpl			Id
					2,7									
				Gπ+okr(Ł)		Glina pylasta z okruchami skalnym i łupka, I_L~0,00	brązowo - szaro - rdzawa		mw	0/1	pzw			Ie
			3		3,0									
			4											

Uwagi:

Opracował:
mgr inż. Mateusz Reynolds

GEOLOG
mgr inż. Mateusz R[illegible]lds
upr. geol. [illegible]XIII-0054

GEOPRESS
USŁUGI GEOLOGICZNE

Załącznik nr 3

Współczynniki filtracji gruntu dla podłoża w rejonie budowy przydomowej oczyszczalni ścieków w miejscowości Przysłup (gm. Cisna) na działce nr ew. 105/3 (wg PN-81/B-03020)

Numer warstwy geotechnicznej	Opis litologiczny	Symbol gruntu wg PN-86/B-02480	Współczynnik filtracji gruntu k [$m \cdot d^{-1}$]	Współczynnik filtracji gruntu k [$m \cdot s^{-1}$]
Ia; Ib; Ic; Id; Ie	Glina pylasta próchniczna; Glina pylasta próchniczna z okruchami skalnymi z łupka; Glina pylasta z okruchami skalnymi z łupka	Gπh; Gπh+okr(Ł); Gπ+okr(Ł)	0,4 ÷ 0,005	$(4,6 \div 0,058) \cdot 10^{-6}$

GEOPRESS USŁUGI GEOLOGICZNE
Mateusz Reynolds
38-500 Sanok, ul. Sobieskiego 8
tel. kom. +48 727 659 069
NIP: 687 197 07 10 REGON: 386146320

GEOPRESS
USŁUGI GEOLOGICZNE

Załącznik nr 4

Parametry geotechniczne podłoża geologicznego w rejonie budowy przydomowej oczyszczalni ścieków w miejscowości Przysłup (gm. Cisna) na działce nr ew. 105/3 (wg PN-81/B-03020)

Stratygrafia	Opis litologiczny	Numer warstwy geotechnicznej	Symbol gruntu Wg PN-86/B-02480	Symbol geolog. Konsolid. Gruntu	Stan gruntu		Wilgotność naturalna	Gęstość objętościowa	Spójność	Kąt tarcia wewnętrznego	Edometryczny moduł ściśliwości pierwotnej	Moduł pierwotnego odkształcenia
					Stopień plastyczności	Stopień zagęszczenia						
					I_L	I_D	W_n [%]	ρ [t/m^3]	C_u [kPa]	Φ_u [°]	M_0 [kPa]	E_0 [kPa]
1	2	3	4	5	6	7	8	9	10	11	12	13
Qha	Gleba	-	Gb	-	-	-	-	-	-	-	-	-
Qhd	Glina pylasta próchniczna	Ia	Gπh	C	0,50	-	29,00	1,95	8,00	9,50	14 500	10 500
Qhd	Glina pylasta próchniczna z okruchami skalnymi z łupka	Ib	Gπh+okr (Ł)	C	0,35	-	23,00	2,05	12,00	12,00	21 000	14 500
Qpd	Glina pylasta z okruchami skalnymi z łupka	Ic	Gπ+okr (Ł)	C	0,25	-	22,50	2,05	15,50	14,50	25 500	17 500
Qpd	Glina pylasta z okruchami skalnymi z łupka	Id	Gπ+okr (Ł)	C	0,20	-	20,00	2,10	17,00	14,50	28 500	20 500
Qpd	Glina pylasta z okruchami skalnymi z łupka	Ie	Gπ+okr (Ł)	C	0,00	-	18,00	2,10	27,00	17,00	40 000	30 000

GEOPRESS USŁUGI GEOLOGICZNE
Mateusz Reynolds
38-500 Sanok, ul. Sobieskiego 8
tel. kom. +48 727 659 069
NIP: 687 197 07 16 REGON: 385146320

Załącznik nr 5

OBJAŚNIENIA SYMBOLI I ZNAKÓW UŻYTYCH NA MAPACH, PROFILACH I PRZEKROJACH

Symbole geotechniczne gruntów wg normy PN–86/B–02480

GRUNTY NASYPOWE

NB	nasyp budowlany
NN	nasyp niekontrolowany

GRUNTY ORGANICZNE RODZIME

H	grunt próchniczny	$2\% < I_{om} \leq 5\%$
Nm	namuł	$5\% < I_{om} \leq 30\%$
T	torf	$30\% < I_{om}$

GRUNTY MINERALNE RODZIME (NIESKALISTE)

KW	zwietrzelina	kamieniste
KWg	zwietrzelina gliniasta	kamieniste
KR	rumosz	kamieniste
KRg	rumosz gliniasty	kamieniste
KO	otoczaki	kamieniste
Ż	żwir	gruboziarniste
Żg	żwir gliniasty	gruboziarniste
Po	pospółka	gruboziarniste
Pog	pospółka gliniasta	gruboziarniste
Pr	piasek gruby	drobnoziarniste, niespoiste
Ps	piasek średni	drobnoziarniste, niespoiste
Pd	piasek drobny	drobnoziarniste, niespoiste
Pπ	piasek pylasty	drobnoziarniste, niespoiste
πp	pył piaszczysty	drobnoziarniste, niespoiste
Pg	piasek gliniasty	drobnoziarniste, spoiste
π	pył	drobnoziarniste, spoiste
Gp	glina piaszczysta	drobnoziarniste, spoiste
G	glina	drobnoziarniste, spoiste
Gπ	glina pylasta	drobnoziarniste, spoiste
Gpz	glina piaszczysta zwięzła	drobnoziarniste, spoiste
Gz	glina zwięzła	drobnoziarniste, spoiste
Gπz	glina pylasta zwięzła	drobnoziarniste, spoiste
Ip	ił piaszczysty	drobnoziarniste, spoiste
I	ił	drobnoziarniste, spoiste
Iπ	ił pylasty	drobnoziarniste, spoiste

GRUNTY SKALISTE

ST	skała twarda
SM	skała miękka

INNE GRUNTY NIETYPOWE NIE UJĘTE NORMĄ

kr	kreda	młode osady jeziorne
gy	gytia	młode osady jeziorne
cb	węgiel brunatny	
ck	węgiel kamienny	
kp	kreda pisząca	

ZNAKI DODATKOWE DOTYCZĄCE OPISU GRUNTÓW

+	domieszki
//	przewarstwienia (wkładki)
/	na pograniczu
( )	w nawiasie określenia uzupełniające dotyczące: składu nasypu, rodzaju gruntów organicznych, petrografii skał
4	numer wiercenia
52,7	rzędna wiercenia

OZNACZENIE STANU GRUNTU

zg	zagęszczony
szg	średnio zagęszczony
ln	luźny
zw	zwarty
pzw	półzwarty
tpl	twardoplastyczny
pl	plastyczny
mpl	miękkoplastyczny
pł	płynny
s	suchy
mw	mało wilgotny
w	wilgotny
m	mokry
n	nawodniony
I_D	stopień zagęszczenia
I_L	stopień plastyczności

OZNACZENIE WODY W WIERCENIU

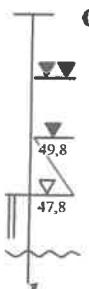

- wyinterpretowany maksymalny poziom wody gruntowej (piezometryczny)
- piezometryczny poziom wody (**PPW**) ustalony w czasie wiercenia i rzędna
- nawiercony poziom wody gruntowej i rzędna
- grunt nawodniony
- sączenie wody

INNE OZNACZENIA

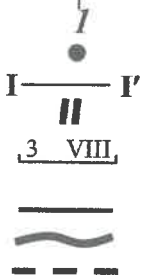

- numer otworu
- otwór geologiczno-inżynierski
- linia i numer przekroju
- numer warstwy geotechnicznej
- rzut projektowanego obiektu na przekrój z numerem (nazwą) obiektu i ilością kondygnacji
- projektowany poziom posadowienia
- podstawowe granice litologiczno-stratygraficzne
- granica warstwy geotechnicznej

GEOPRESS USŁUGI GEOLOGICZNE
Mateusz Reynolds
38-500 Sanok, ul. Sobieskiego 8
tel. kom. +48 727 659 069
NIP: 687 197 07 10 REGON: 385146320