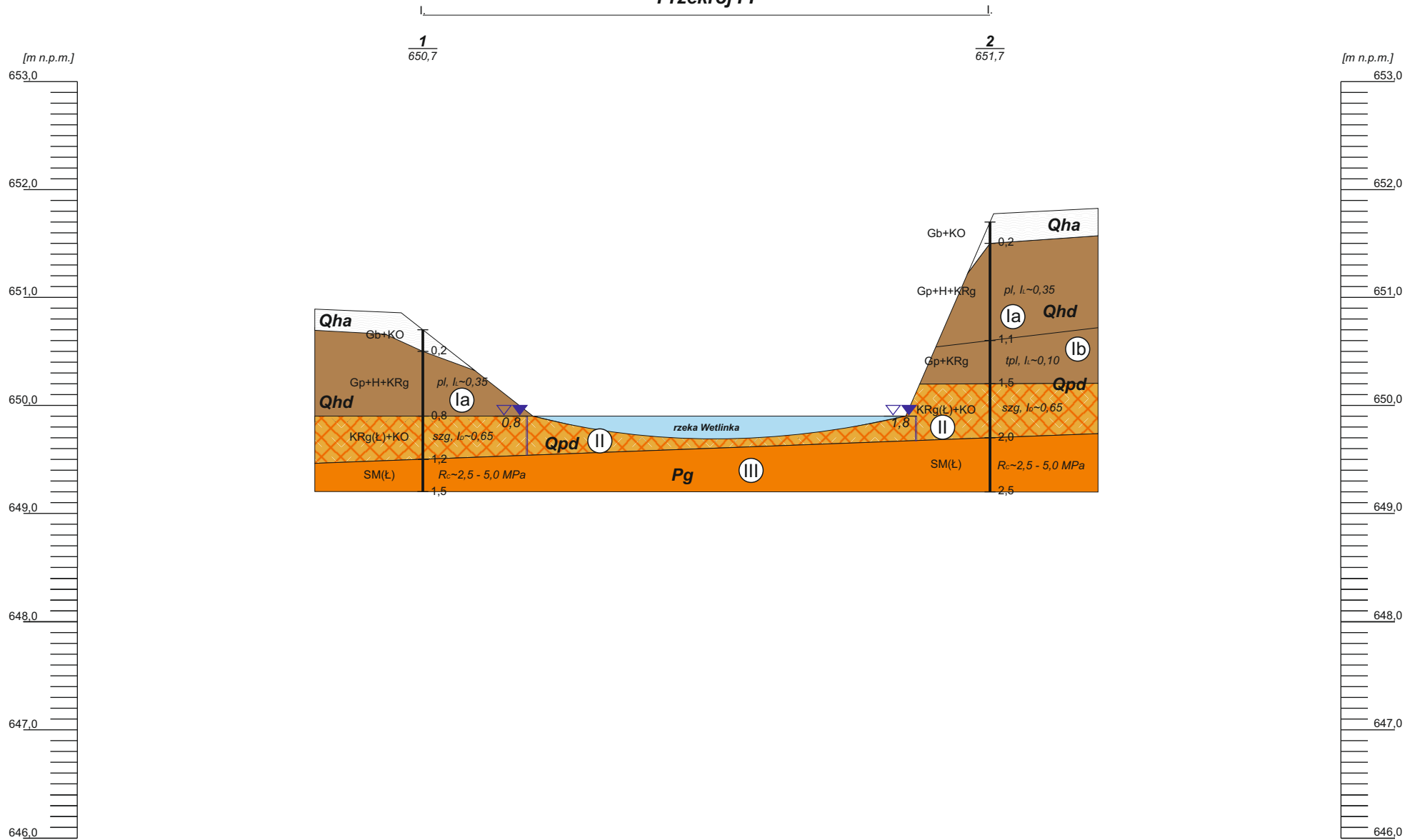



# Przekrój I-I

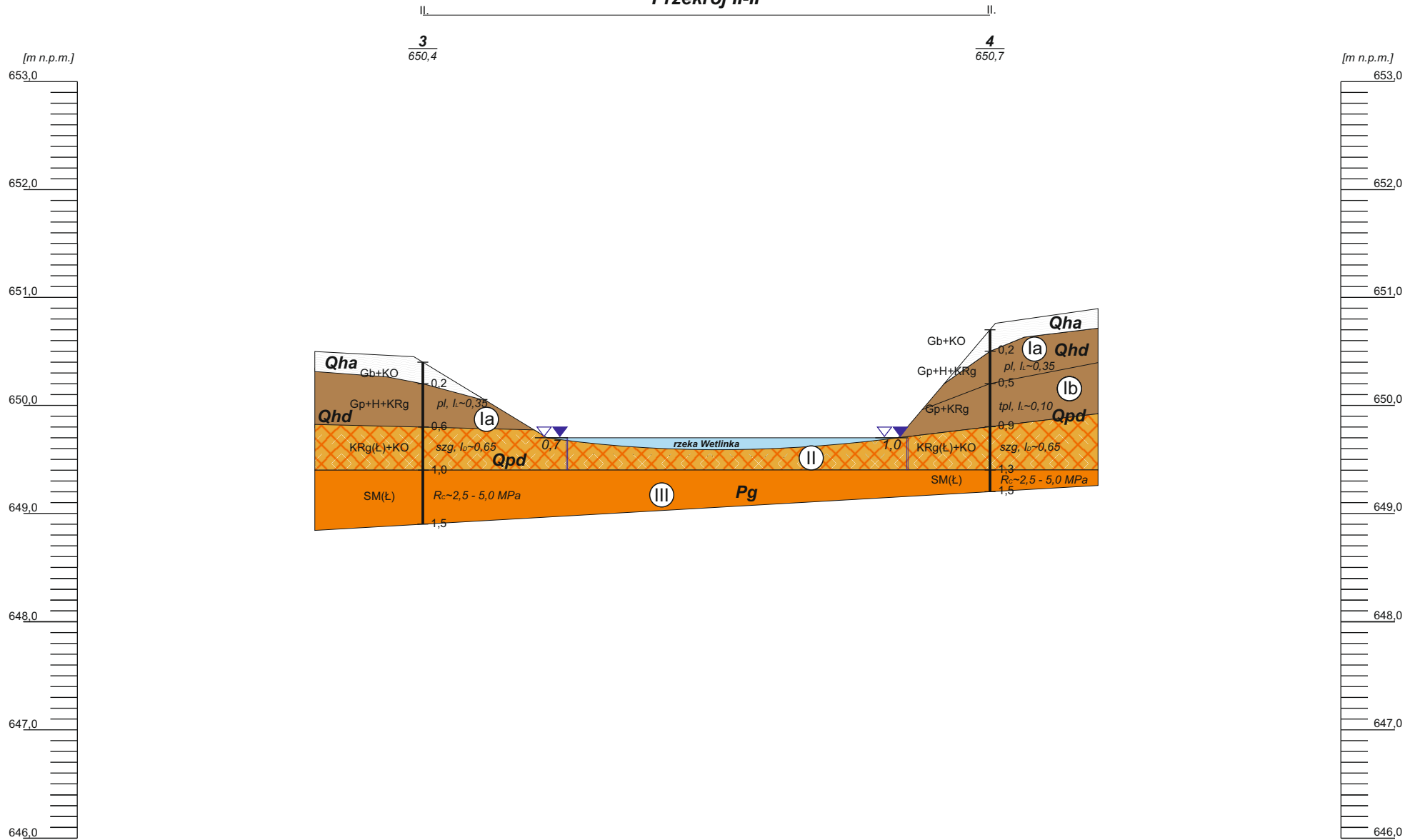


Głębokość [m.]	1,5	2,5
Odległość [m.]	10,5	

Uwagi:

 USŁUGI GEOLOGICZNE	Nazwa rysunku:	<b>Przekrój geotechniczny</b>		
	Lokalizacja:	Temat: Geotechniczne warunki posadowienia dla budowy mostu na rzece Wetlinka w miejscowości Wetlinka (gm. Cisna)		
	Opracował:	mgr inż. Mateusz Reynolds	II 2023 r.	Skala pozioma 1:100 Skala pionowa 1:100
				zał. nr: 4.1

## Przekrój II-II



Głębokość [m.]	1,5	10,5	1,5
Odległość [m.]			

Uwagi:

 <small>USŁUGI GEOLOGICZNE</small>	Nazwa rysunku:	<b>Przekrój geotechniczny</b>		
	Lokalizacja:	Temat: Geotechniczne warunki posadowienia dla budowy mostu na rzece Wetlinka w miejscowości Wetlinka (gm. Cisna)		
	Opracował:	mgr inż. Mateusz Reynolds	II 2023 r.	