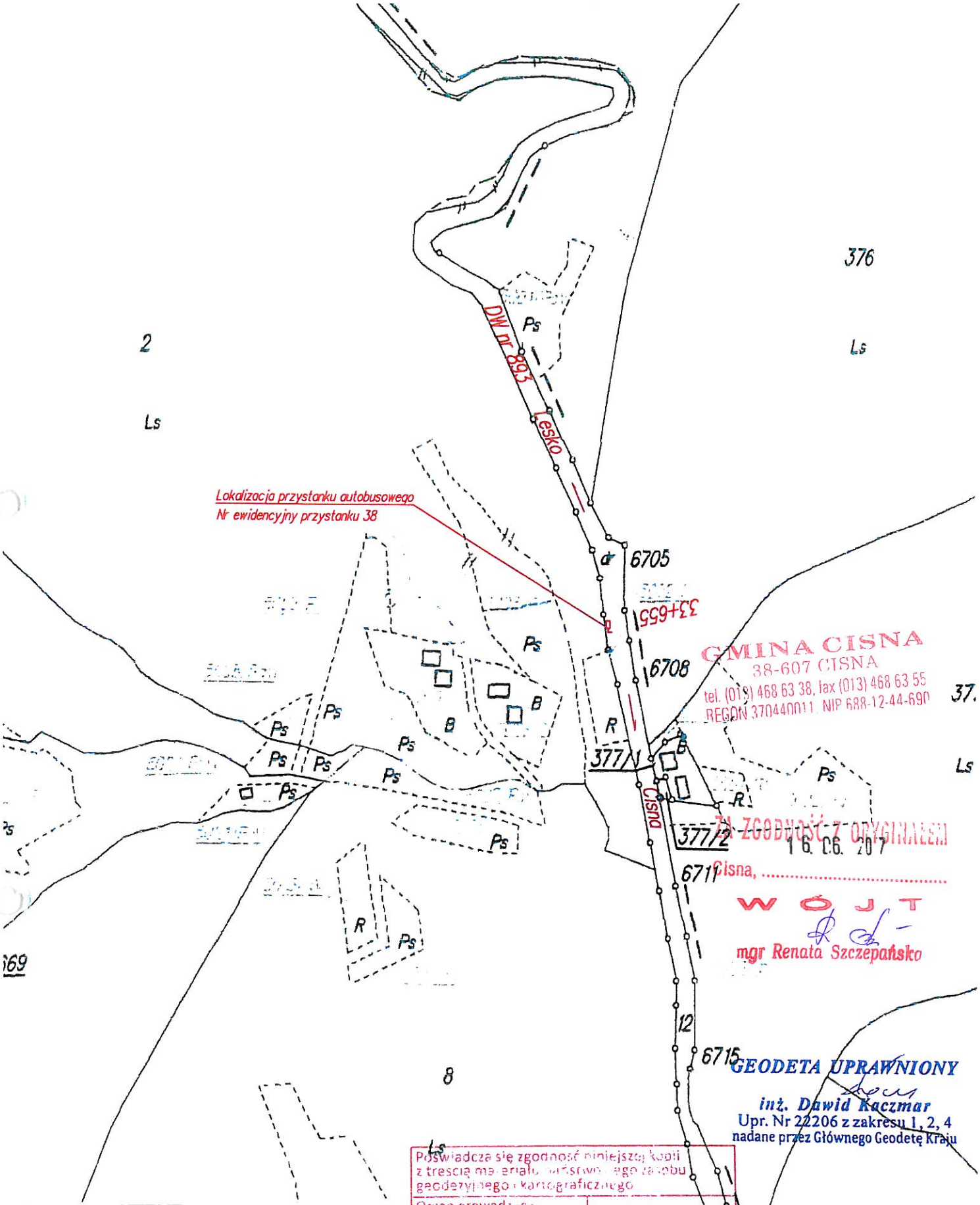

GMINA CISNA
38-607 CISNA
tel. (013) 468 63 38, fax (013) 468 63 55
REGON 370440011, NIP 688-12-44-690

ZA ZGODNOŚĆ Z ORYGINAŁEM
16.06.2017
Cisna, ...
WÓJT
mgr Renata Szczepańsko

GEODETA UPRAWNIONY
inż. Dawid Kaczmar
Upr. Nr 22206 z zakresu 1, 2, 4
nadane przez Głównego Geodetę Kraju

KOPIA MAPY EWIDENCYJNEJ			
Oznaczenie kancelaryjne		GN.6642.1.489.2017	
Miejscowość		Habkowce	
Jednostka ewidencyjna	identyfikator	182102_2	
	nazwa	Cisna G.	
Obręb ewidencyjny	identyfikator	182102_2.0004	
	nazwa	Habkowce	
Arkusz mapy:		Skala mapy	1:5000
Nazwa układu współrzędnych	prostokątnych płaskich	2000 strefa 7	
	wysokości	Kronsztadt '86	

Poświadcza się zgodność niniejszej kopii z treścią materiału państwowego zasobu geodezyjnego i kartograficznego

Organ prowadzący państwowy zasób geodezyjny i kartograficzny	STAROSTA LEŚKI
Nazwa materiału zasobu	mapa ewidencyjna
Identyfikator ewidencyjny materiału zasobu	P. 1821
Data wykonania kopii	2017 -03- 16
Imię, nazwisko i podpis osoby reprezentującej organ	

PODINSPEKTOR
Lesław Kozdęba

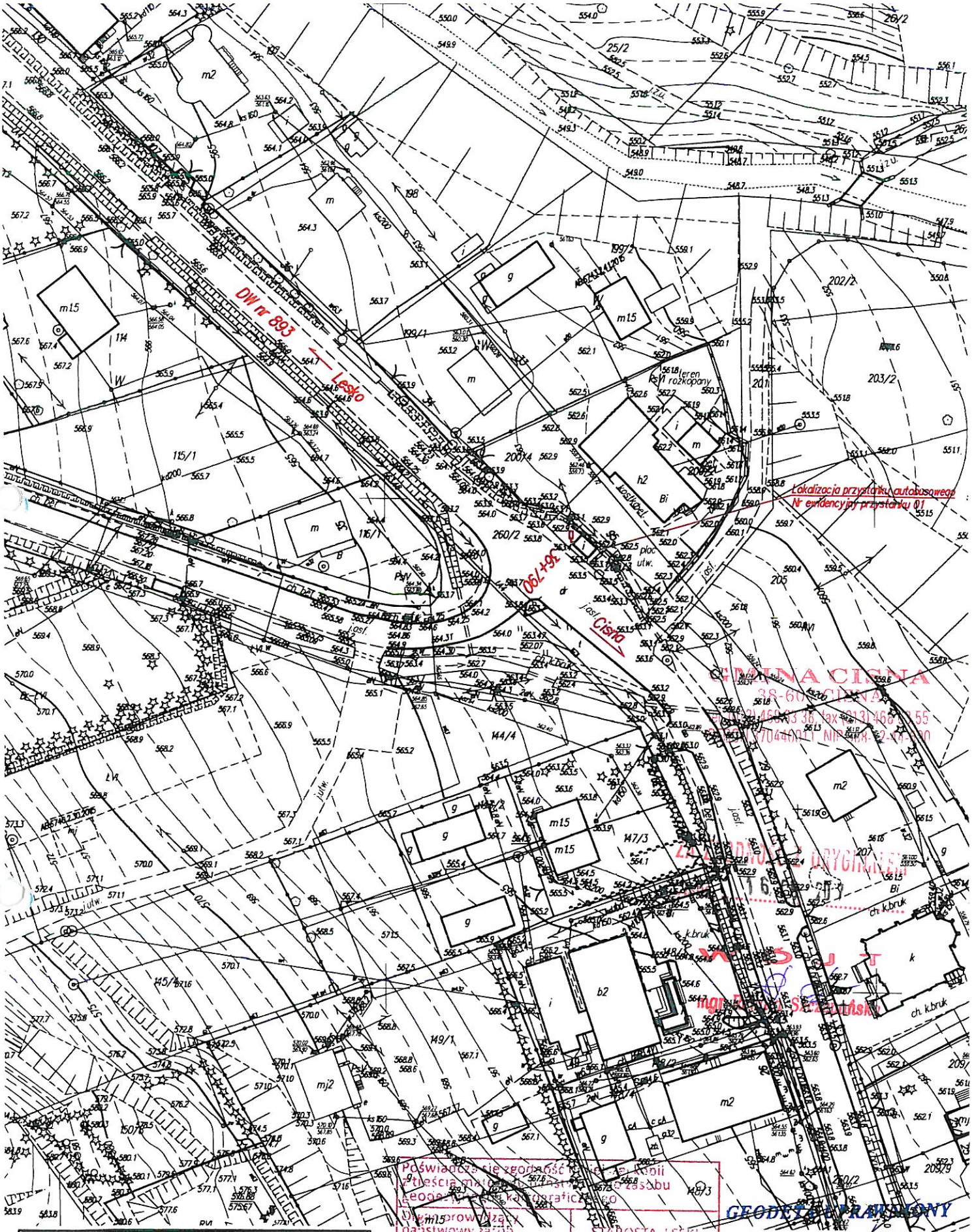

KOPIA MAPY ZASADNICZEJ			
Oznaczenie kancelaryjne		GN.6642.1.489.2017	
Miejscowość		CISNA	
Jednostka ewidencyjna	identyfikator	182102_2	
	nazwa	Cisna G.	
Obręb ewidencyjny	identyfikator	182102_2.0002	
	nazwa	Cisna	
Arkusz mapy:		Skala mapy	1:1000
Nazwa układu współrzędnych	prostokątnych płaskich	2000 strefa 7	
	wysokości	Kronsztadt '86	

Poświadcza się zgodność niniejszej kopii z treścią materiału zasobu geodezyjnego i kartograficznego

Organ prowadzący państwowy zasób geodezyjny i kartograficzny	STAROSTA LEŚKI
Nazwa materiału zasobu	mapa zasadnicza
Identyfikator ewidencyjny materiału zasobu	P. 1821
Data wykonania kopii	2017 -03- 16
Imię, nazwisko i podpis osoby reprezentującej organ	

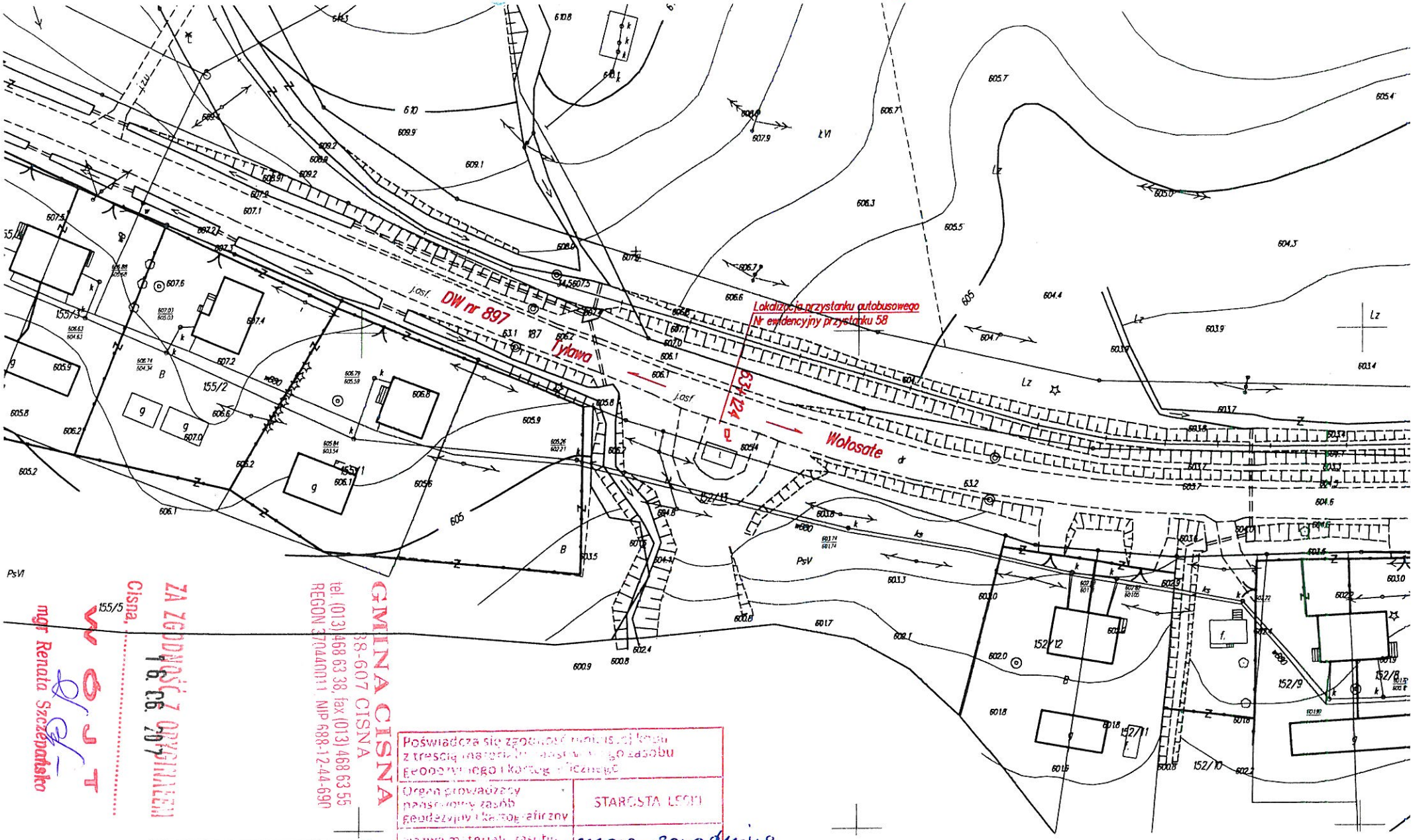

ZA ZGODNOŚĆ Z ORYGINAŁEM
Cisna, 19.03.2017
mgr Renata Szczepańska

GMINA CISNA
38-607 CISNA
tel. (013) 468 63 38, fax (013) 468 63 55
REGON 370400111, NIP 688-12-44-690

Poświadcza się zgodność powyższej kopii z treścią materiału będącego w zasobie geodezyjnym i kartograficznym

Organ prowadzący państwowy zasób geodezyjny i kartograficzny	STAROSTA LESKI
Nazwa materiału zasobu	mapa zasadnicza
Identyfikator ewidencyjny materiału zasobu	P. 1821
Data wykonania kopii	2017 -03- 16
Podpis pracownika organu	

PODINSPEKTOR
Lesław Kozdęba

KOPIA MAPY ZASADNICZEJ		
Oznaczenie kancelaryjne		GN.6662.1.439.2017
Miejscowość		ŻUBRACZE
Jednostka ewidencyjna	identyfikator	182102_2
	nazwa	Cisna G.
Obręb ewidencyjny	identyfikator	182102_2.0017
	nazwa	Żubracze
Arkusz mapy:		Skala mapy 1:1000

GEODETA UPRAWNIONY
inż. Dawid Kaczmar
Upr. Nr 22206 z zakresu 1, 2, 4
nadane przez Głównego Geodetę Kraju

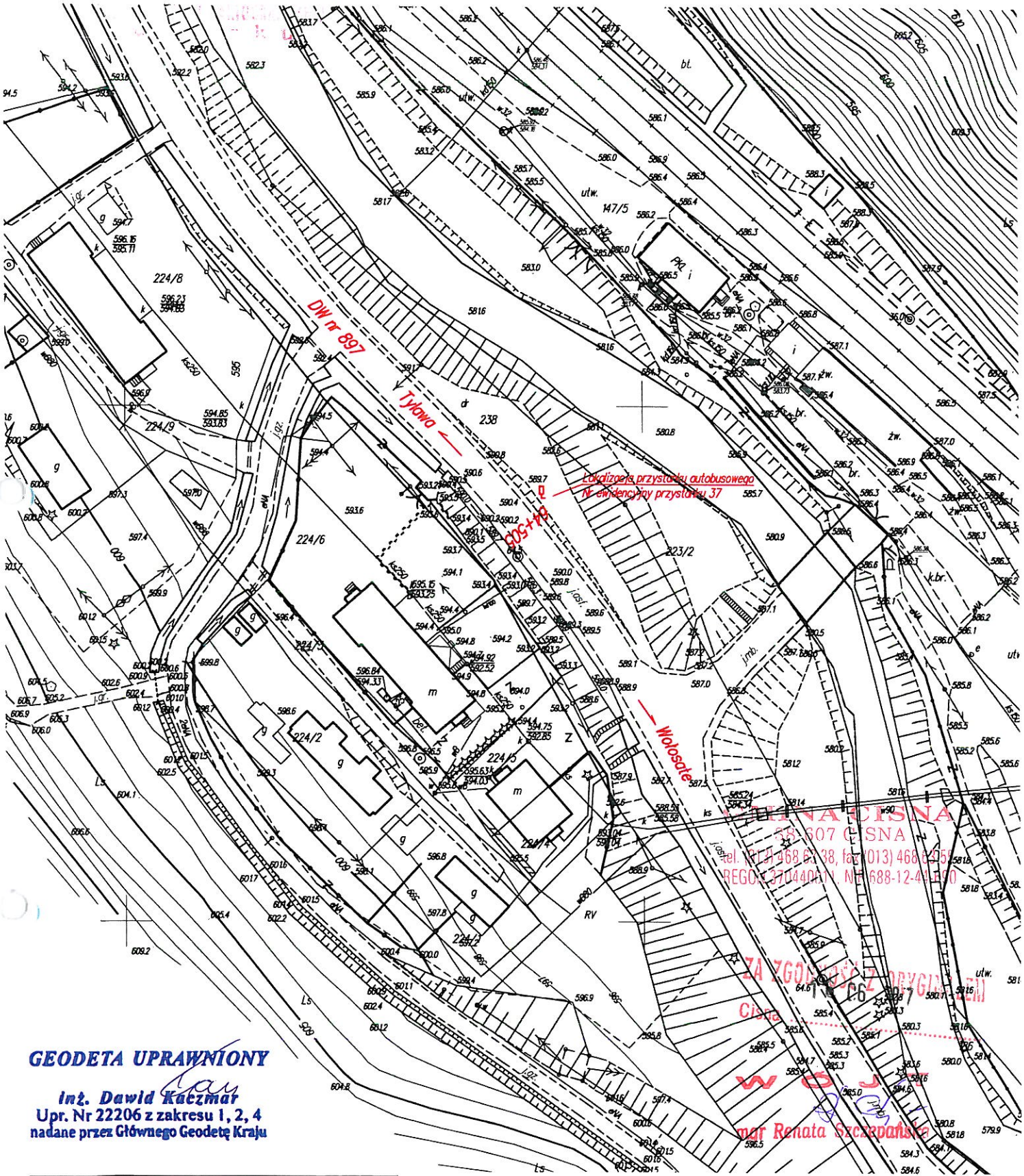

GEODETA UPRAWNIONY

inż. Dawid Kaczmar
Upr. Nr 22206 z zakresu 1, 2, 4
nadane przez Głównego Geodetę Kraju

KOPIA MAPY ZASADNICZEJ			
Oznaczenie kancelaryjne		GN.6642.1.489.2017	
Miejscowość		LISZNA	
Jednostka ewidencyjna	identyfikator	182102_2	
	nazwa	Cisna G.	
Obręb ewidencyjny	identyfikator	182102_2.0008	
	nazwa	Liszna	
Arkusz mapy:		Skala mapy	1:1000
Nazwa układu współrzędnych	prostokątnych płaskich	2000 strefa 7	
	wysokości	Kronsztadt '86	

Poświadcza się zgodność niniejszej kopii z treścią materiału państwowego zasobu geodezyjnego i kartograficznego

Organ prowadzący państwowy zasób geodezyjny i kartograficzny	STAROSTA LESKI
Nazwa mapy	mapa zasadnicza
Identyfikator materiału zasobu	1821
Data wykonania kopii	2017 -03- 16
Imię, nazwisko i podpis osoby reprezentującej organ	

PODINSPEKTOR
Lesław Kozdęba

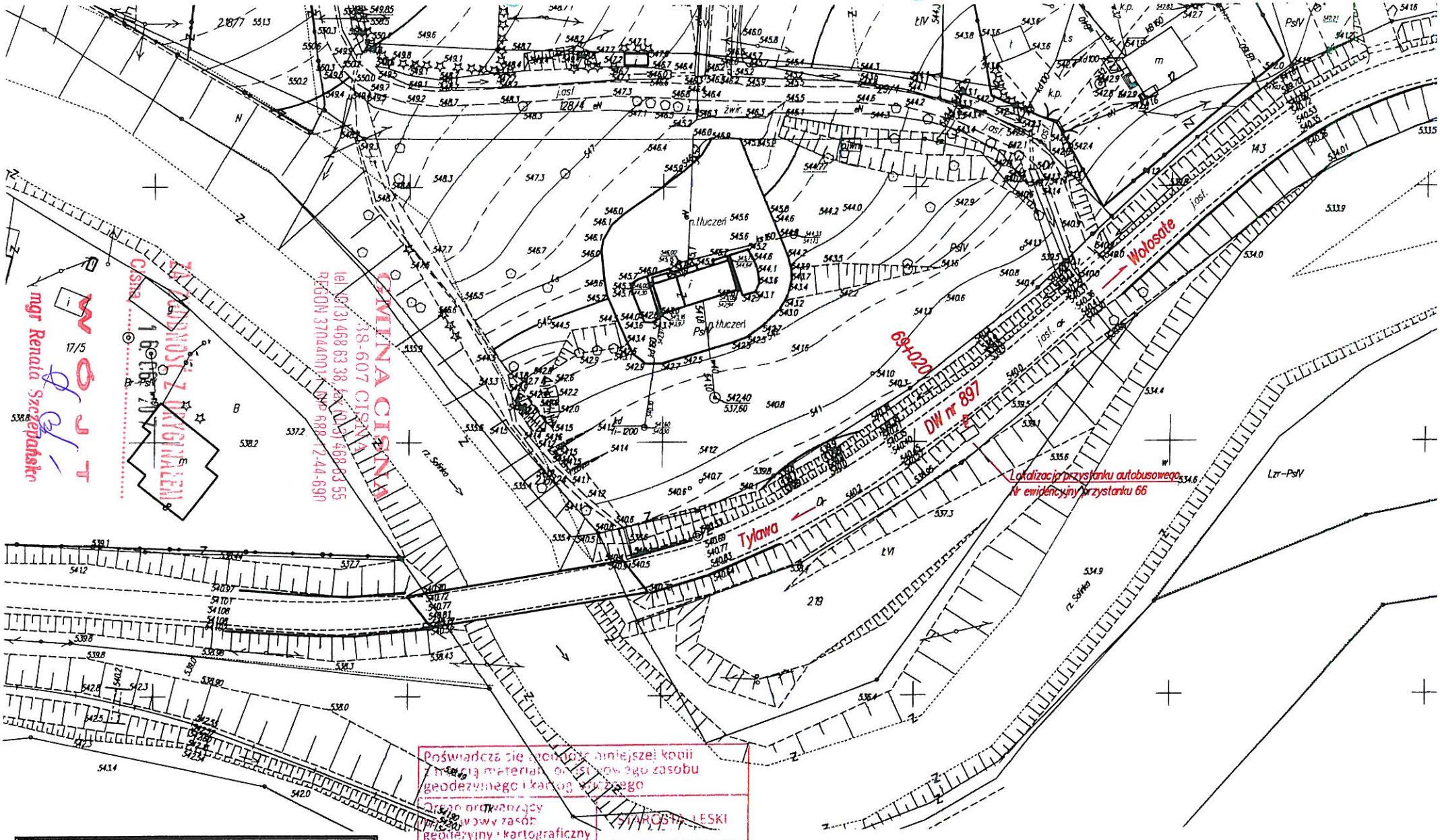

KOPIA MAPY ZASADNICZEJ			
Oznaczenie kancelaryjne		G.N. 6842.1.489.2017	
Miejscowość		Dołżyca	
Jednostka ewidencyjna	identyfikator	182102_2	
	nazwa	Cisna G.	
Obręb ewidencyjny	identyfikator	182102_2.003	
	nazwa	Dołżyca	
Arkusz mapy:		Skala mapy	1:1000
Nazwa układu współrzędnych	prostokątnych płaskich	2000 strefa 7	
	wysokości	Kronsztadt '86	

Poświadcza się zgodność niniejszej kopii z treścią materiału państwowego zasobu geodezyjnego i kartograficznego

Organ prowadzący państwowy zasób geodezyjny i kartograficzny	STAROSTA LESKI
Nazwa materiału zasobu	mapa zasadnicza
Identyfikator ewidencyjny materiału zasobu	P. 1821
Data wykonania kopii	2017 -03- 16
Imię, nazwisko i podpis	

PODINSPEKTOR

GEODETA UPRAWNIONY
inż. Dawid Raczmar
Upr. Nr 22206 z zakresu 1, 2, 4
nadane przez Głównego Geodetę Kraju

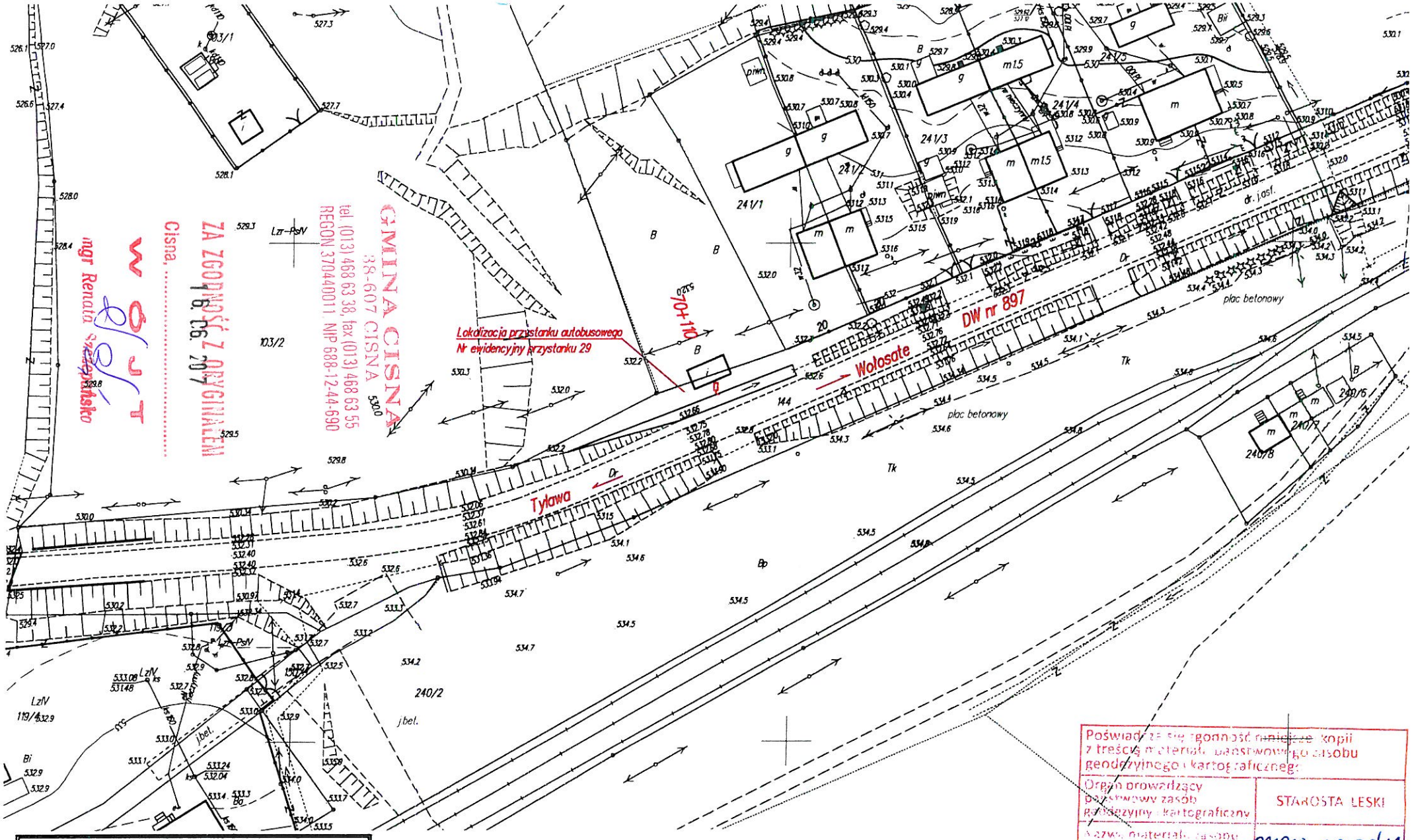

KOPIA MAPY Z ASADNICZEJ			
Oznaczenie kancelaryjne		GN.6642.1.489.2017	
Miejscowość		Dołżyca	
Jednostka ewidencyjna	identyfikator	182102_2	
	nazwa	Cisna G.	
Obręb ewidencyjny	identyfikator	182102_2.0003	
	nazwa	Dołżyca	
Arkusz mapy:		Skala mapy	1:1000

PODINSPEKTOR
Lesław Kozdęba

GEODETA UPRAWNIONY
inż. Dawid Kaczmar
Upr. Nr 22206 z zakresu 1, 2, 4

Poświadcza się zgodność niniejszej kopii z treścią materiału państwowego zasobu geodezyjnego i kartograficznego

Organ prowadzący państwowy zasób geodezyjny i kartograficzny	STAROSTA LESKI
Nazwa materiału zasobu	mapa zasadnicza
Identyfikator ewidencyjny materiału zasobu	P.1821
Data wykonania kopii	2017-03-16

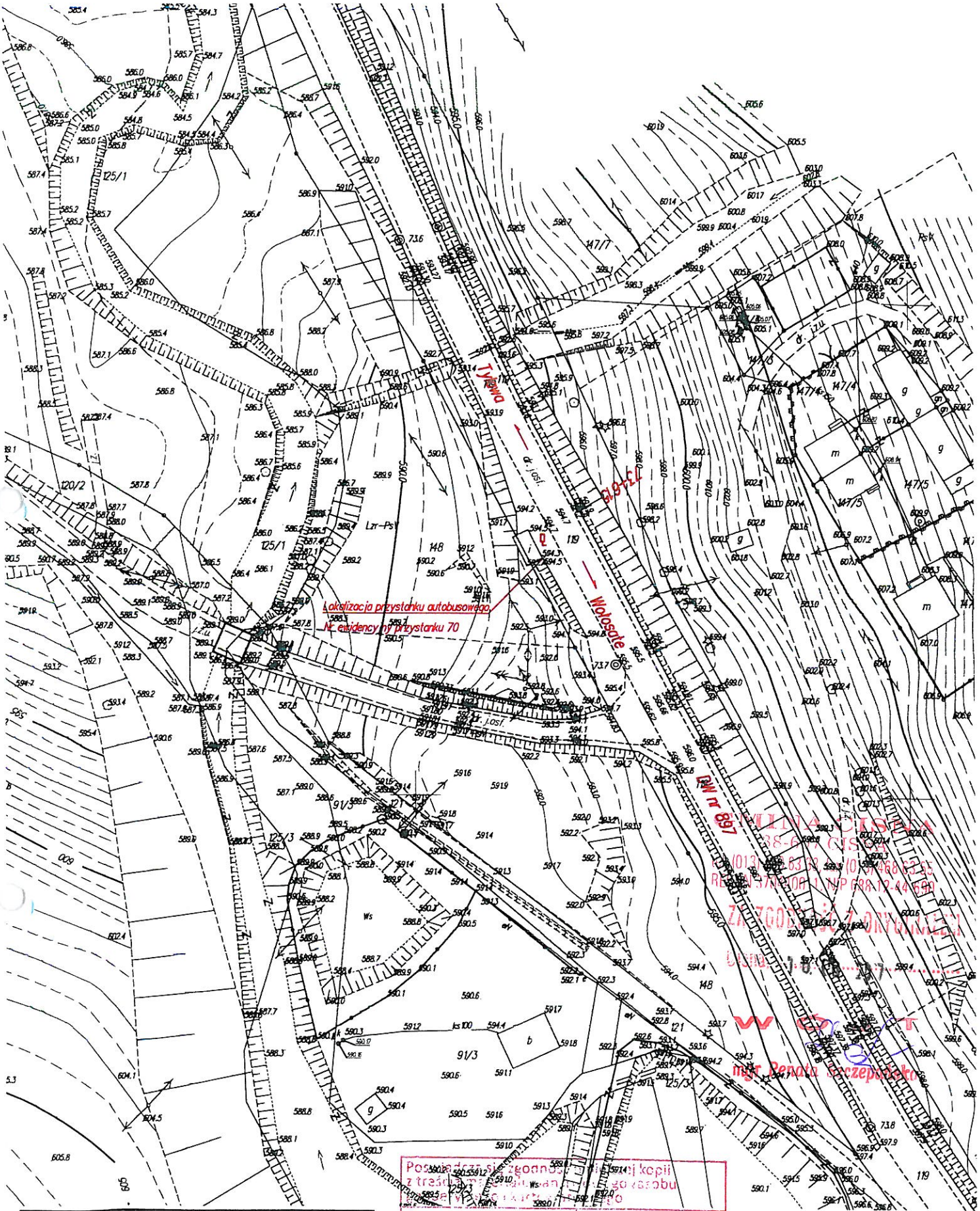

KOPIA MAPYZ ASADNICZEJ			
Oznaczenie kancelaryjne		GN. 6642.1.489.2017	
Miejscowość		Krzywa	
Jednostka ewidencyjna	identyfikator	182102 2	
	nazwa	Cisna G.	
Obręb ewidencyjny	identyfikator	182102 2.0007	
	nazwa	Krzywe	
Arkusz mapy:		Skala mapy	1:1000
Nazwa układu współrzędnych	prostokątnych płaskich	2000 strefa 7	
	wysokości	Kronsztadt '86	

Poświadcza się zgodność niniejszej kopii z treścią materiału zasobu Ministra Rolnictwa i Rozwoju Wsi

Organ prowadzący państwowy zasób geodezyjny i kartograficzny	STAROSTA LESKI
Nazwa materiału zasobu	mapa zasadnicza
Identyfikator ewidencyjny materiału zasobu	P. 1821
Data wykonania kopii	2017 -03- 16
Imię i nazwisko osoby sporządzającej kopię	

GEODETA UPRAWNIONY
inż. Dawid Kaczmar
Upr. Nr 22206 z zakresu 1, 2, 4
nadane przez Głównego Geodetę Kraju

PODINSPEKTOR
Lesław Kozdęba

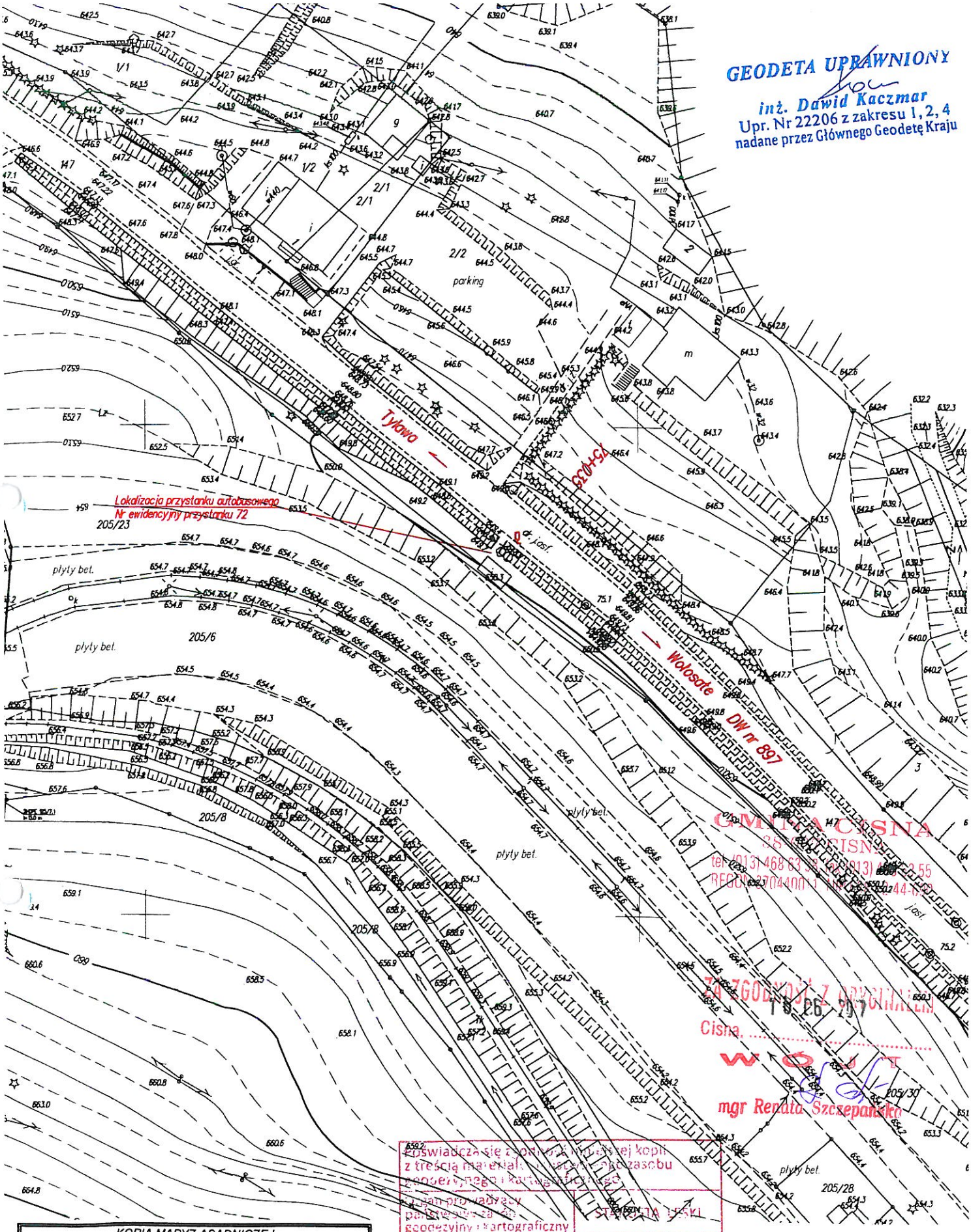

KOPIA MAPY ZASADNICZEJ			
Oznaczenie kancelaryjne		GN. 6642.1.489.2017	
Miejscowość		Przysłup	
Jednostka ewidencyjna	identyfikator	182102_2	
	nazwa	Cisna G.	
Obręb ewidencyjny	identyfikator	182102_2.0072	
	nazwa	Przysłup	
Arkusz mapy:		Skala mapy	1:1000
Nazwa układu współrzędnych	prostokątnych płaskich	2000 strefa 7	
	wysokości	Kronsztadt '86	

Oświadczam się zgodność niniejszej kopii z treścią materiału zasobu geodezyjnego i kartograficznego

Nazwa państwowej jednostki organizacyjnej prowadzącej państwowy zasób geodezyjny i kartograficzny	STAROSTWO POWIATOWE
Nazwa materiału zasobu	mapa zasadnicza
Identyfikator ewidencyjny materiału zasobu	P. 1821
Data wykonania kopii	2017 -03- 16
Imię, nazwisko i podpis osoby reprezentującej organ	

PODINSPEKTOR
Lesław Kozdęba

POWIATOWY WYDZIAŁ DOKUMENTACJI GEODEZYJNEJ I KARTOGRAFICZNEJ w Lesku

Poświadcza się zgodność niniejszej kopii z treścią materiału państwowego zasobu geodezyjnego i kartograficznego

Organ prowadzący państwowy zasób geodezyjny i kartograficzny	[illegible] LESKI
Nazwa materiału zasobu	mapa zasadnicza
Identyfikator ewidencyjny materiału zasobu	[illegible]
Data wydania kopii	2017 -03- 16
Imię, nazwisko i podpis osoby reprezentującej organ	

PODINSPEKTOR

Lesław Kozdęba

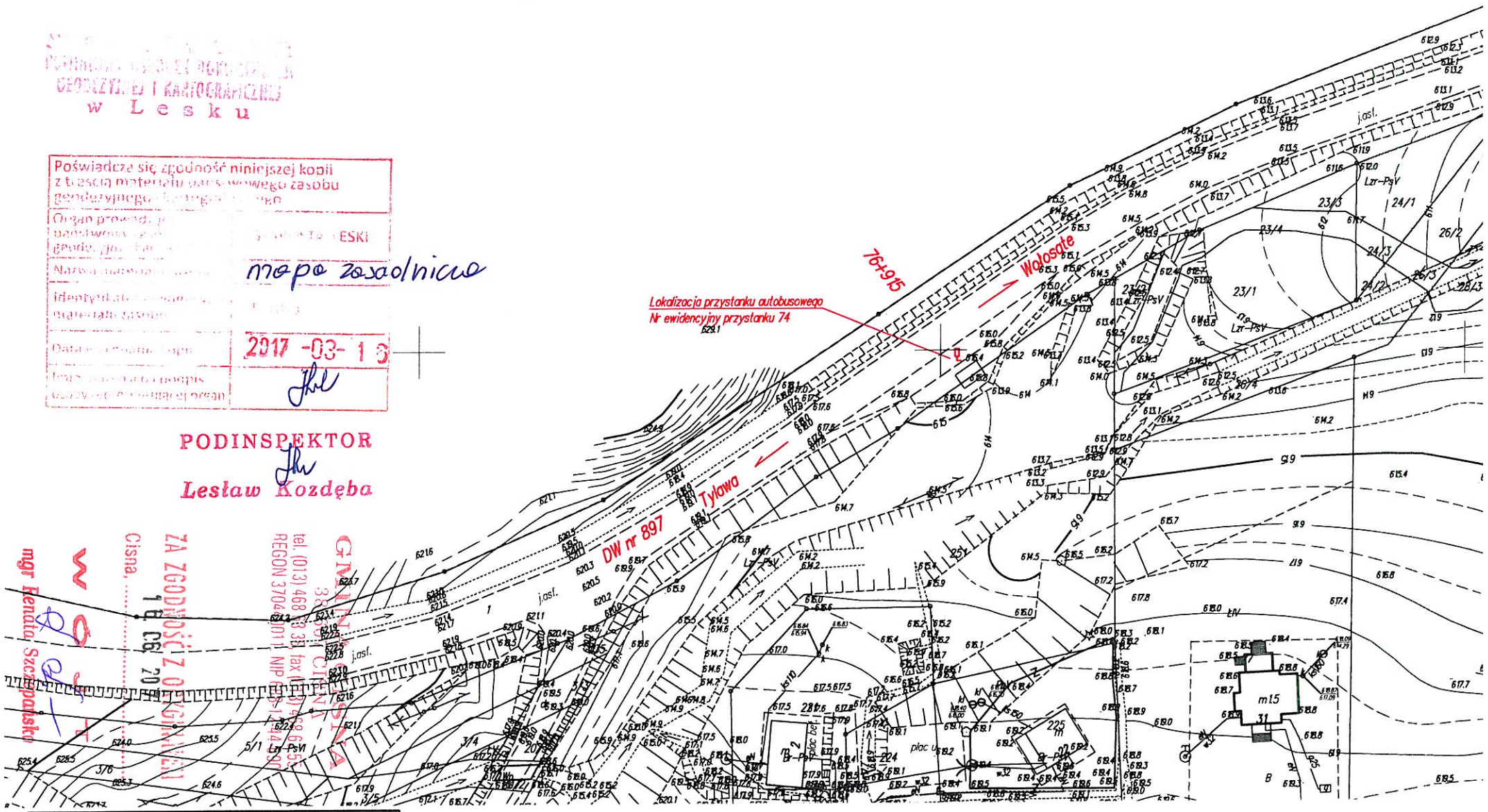

GMINA LESKA
38-600 CISNA
tel. (013) 468 63 38 fax (013) 468 65 56
REGON 370400011 NIP 6[illegible]

ZA ZGODNOŚĆ Z ORYGINAŁEM
Cisna, 16 06 2017
mgr Renata Szczepańska

KOPIA MAPY ZASADNICZEJ			
Oznaczenie kancelaryjne		GN.6642.1.489.2017	
Miejscowość		STRZEBOWISKA	
Jednostka ewidencyjna	identyfikator	182102_2	
	nazwa	Cisna G.	
Obręb ewidencyjny	identyfikator	182102_2.0014	
	nazwa	Strzebowiska	
Arkusz mapy:		Skala mapy	1:1000
Nazwa układu współrzędnych	prostokątnych płaskich	2000 strefa 7	
	wysokości	Kronsztadt '86	

GEODETA UPRAWNIONY

inż. Dawid Kaczmar

Upr. Nr 22206 z zakresu 1, 2, 4

nadane przez Głównego Geodetę Kra

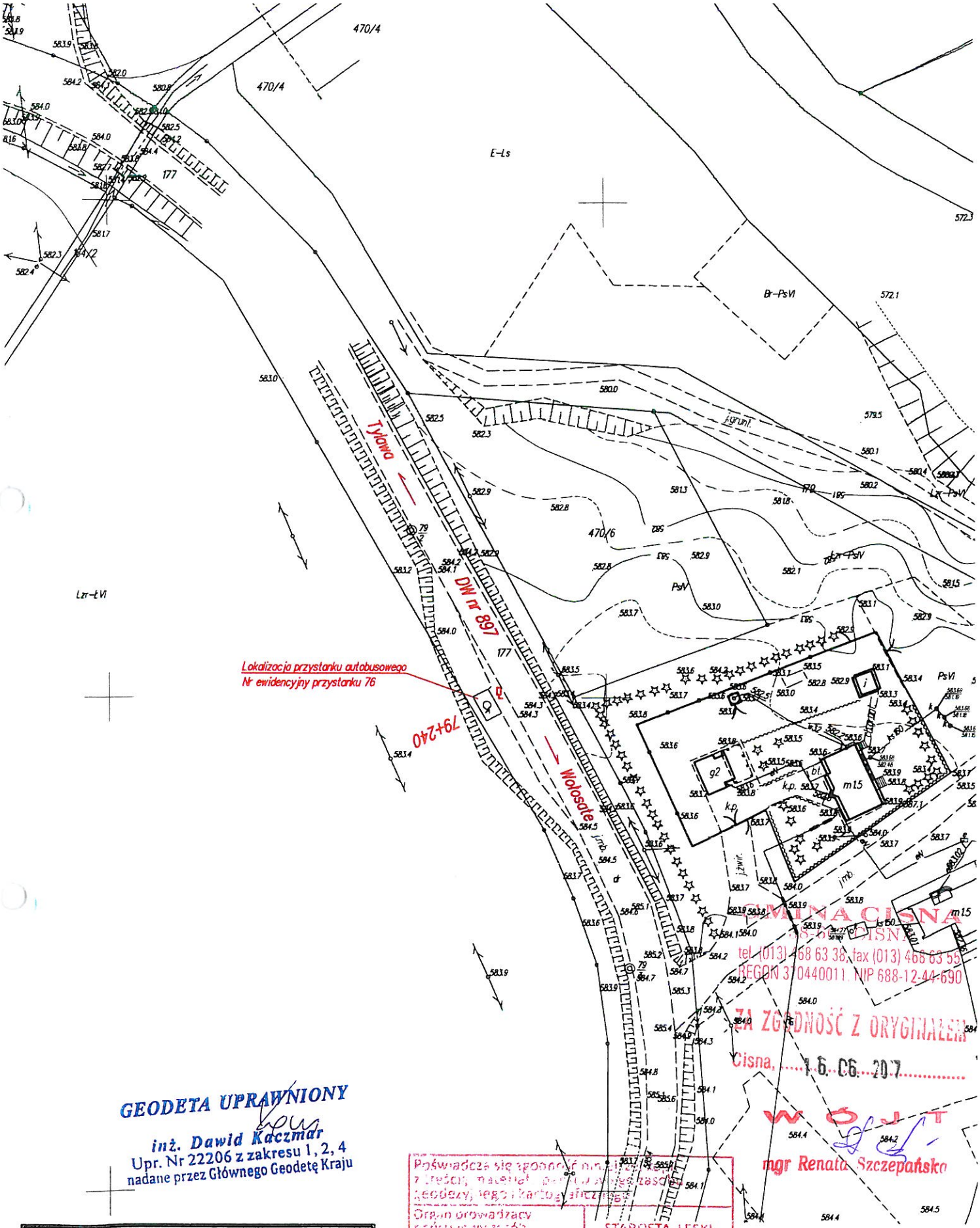

GEODETA UPRAWNIONY
inż. Dawid Kaczmar
Upr. Nr 22206 z zakresu 1, 2, 4
nadane przez Głównego Geodetę Kraju

KOPIA MAPY ZASADNICZEJ			
Oznaczenie kancelaryjne		GN. 6642.1.489.2017	
Miejscowość		Kalnica	
Jednostka ewidencyjna	identyfikator	182102_2	
	nazwa	Cisna G.	
Obręb ewidencyjny	identyfikator	182102_2.0006	
	nazwa	Kalnica	
Arkusz mapy:		Skala mapy	1:1000
Nazwa układu współrzędnych	prostokątnych płaskich	2000 strefa 7	
	wysokości	Kronsztadt '86	

Poświadcza się zgodność niniejszej kopii z treścią, materiałem i zakresem zasobu geodezyjnego i kartograficznego

Organ prowadzący państwowy zasób geodezyjny i kartograficzny	STAROSTA LESKI
Nazwa materiału zasobu	mapa zasadnicza
Identyfikator ewidencyjny materiału zasobu	P. 1821
Data wykonania kopii	2017 -03- 16
[illegible]	[illegible]

PODINSPEKTOR
Lesław Kozdęba

GMINA CISNA
38-607 CISNA
tel. (013) 468 63 38, fax (013) 468 63 59
REGON 370440011, NIP 688-12-44-690

ZA ZGODNOŚĆ Z ORYGINAŁEM
Cisna, 16.06.2017
WÓJT
mgr Renata Szczepańska

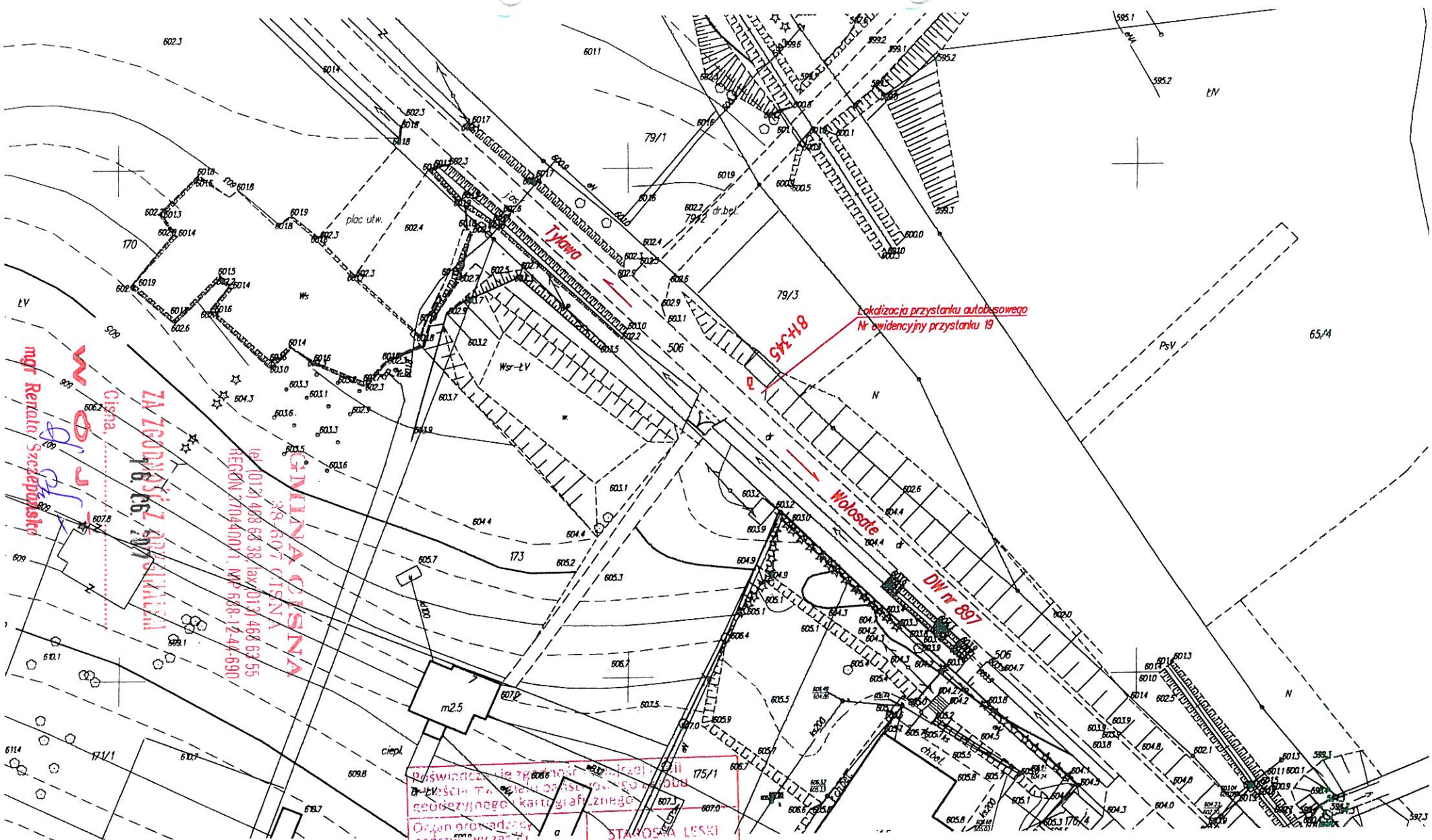

KOPIA MAPY ZASADNICZEJ			
Oznaczenie kancelaryjne		GN.6642.1.489.2017	
Miejscowość		Smerek	
Jednostka ewidencyjna	identyfikator	182102_2	
	nazwa	Cisna G.	
Obręb ewidencyjny	identyfikator	182102_2.0019	
	nazwa	Smerek	
Arkusz mapy:		Skala mapy	1:1000
Nazwa układu współrzędnych	prostokątnych płaskich	2000 strefa 7	
	wysokości	Kronsztadt '86	

Poświadcza się zgodność treści powyższego opisu geodezyjnego kartograficznego

Organ prowadzący państwowy zasób geodezyjny i kartograficzny: STAROSTA LEŚKI

Nazwa materiału zasobu: mapa zasadnicza

Identyfikator ewidencyjny materiału zasobu: P.1821

Data wykonania kopii: 2017 -03- 16

PODINSPEKTOR
Lesław Kozdęba

GEODETA UPRAWNIONY
inż. Dawid Kaczmar
nr uprawnień Nr 22206 z zakresu 1, 2, 4
nadanych przez Głównego Geodetę Kraju

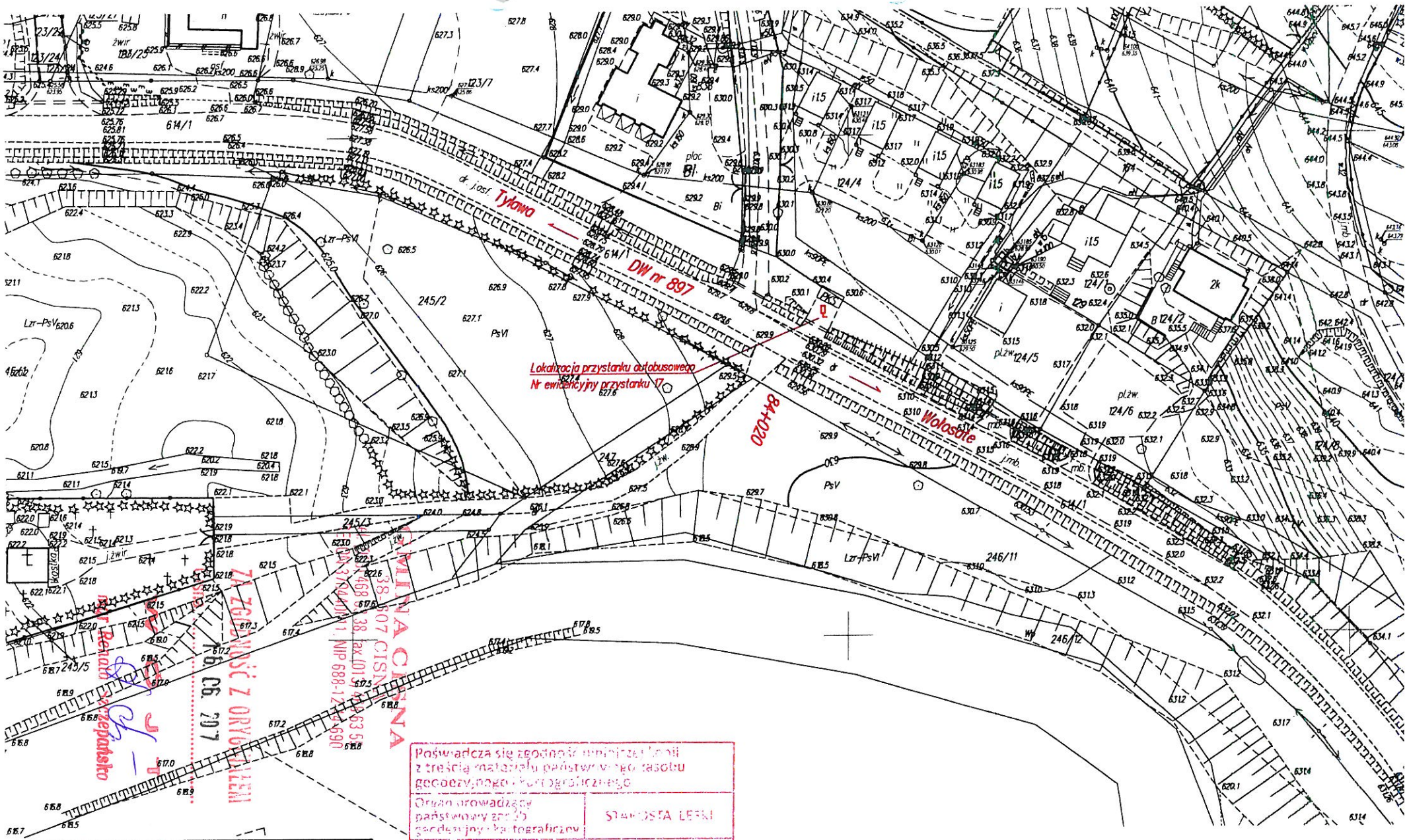

KOPIA MAPYZ ASADNICZEJ			
Oznaczenie kancelaryjne		GN.6642.1.489.2017	
Miejscowość		Wetlina	
Jednostka ewidencyjna	identyfikator	182102_2	
	nazwa	Cisna G.	
Obręb ewidencyjny	identyfikator	182102_2.0015	
	nazwa	Wetlina	
Arkusz mapy:		Skala mapy	1:1000

Poświadcza się zgodność niniejszej kopii z treścią materiału państwowego zasobu geodezyjnego i kartograficznego

Organ prowadzący państwowy zasób geodezyjny i kartograficzny	STAROSTA LESKI
Nazwa materiału zasobu	mapa zasadnicza
Identyfikator ewidencyjny materiału zasobu	P. 1821
Data wykonania kopii	2017 -03- 16
Imię i nazwisko, podpis	

PODINSPEKTOR
Lesław Kozdęba

GEODETA UPRAWNIO.
inż. Dawid Kaczmar
Upr. Nr 22206 z zakresu 1, 2, 4
nadane przez Głównego Geodetę Kraju

GMINA CISNA
38-607 CISNA
ZGODNOŚĆ Z ORYGINAŁEM
16. 06. 2017
mgr Renata Szczepańska

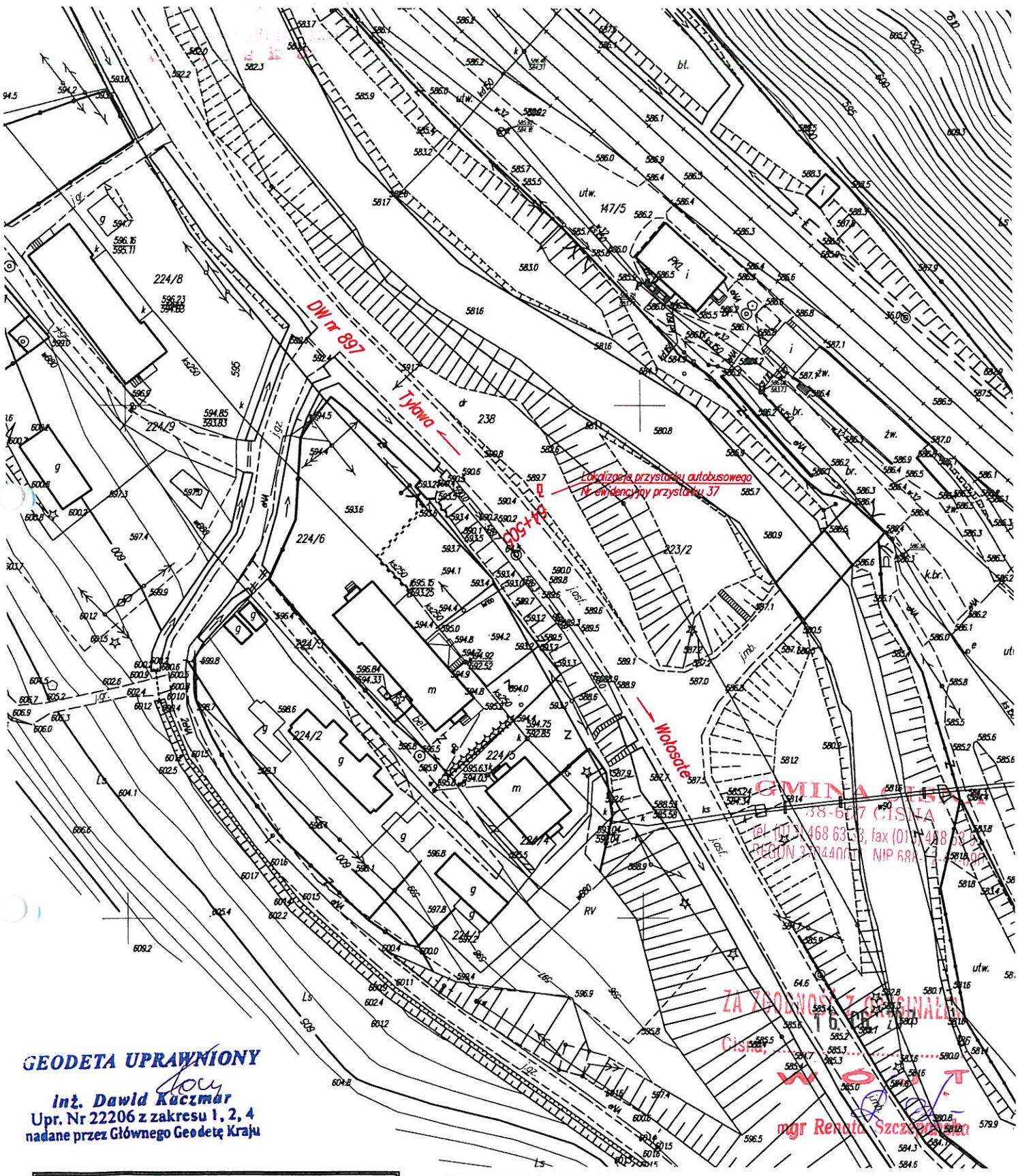

GEODETA UPRAWNIONY

inż. Dawid Kaczmar
Upr. Nr 22206 z zakresu 1, 2, 4
nadane przez Głównego Geodetę Kraju

KOPIA MAPY ZASADNICZEJ			
Oznaczenie kancelaryjne		GN.6642.1489.2017	
Miejscowość		LISZNA	
Jednostka ewidencyjna	identyfikator	182102_2	
	nazwa	Cisna G.	
Obręb ewidencyjny	identyfikator	182102_2.0008	
	nazwa	Liszna	
Arkusz mapy:		Skala mapy	1:1000
Nazwa układu współrzędnych	prostokątnych płaskich	2000 strefa 7	
	wysokości	Kronsztadt '86	

Poświadcza się zgodność niniejszej kopii z treścią materiału państwowego zasobu geodezyjnego i kartograficznego

Organ prowadzący państwowy zasób geodezyjny i kartograficzny	STAROSTA LESKI
Nazwa materiału	mapa zasadnicza
Identyfikator materiału	1821
Data wydania kopii	2017-03-13
Imię, nazwisko i podpis osoby upoważnionej do wydania kopii	

PODINSPEKTOR
Lesław Kozdęba