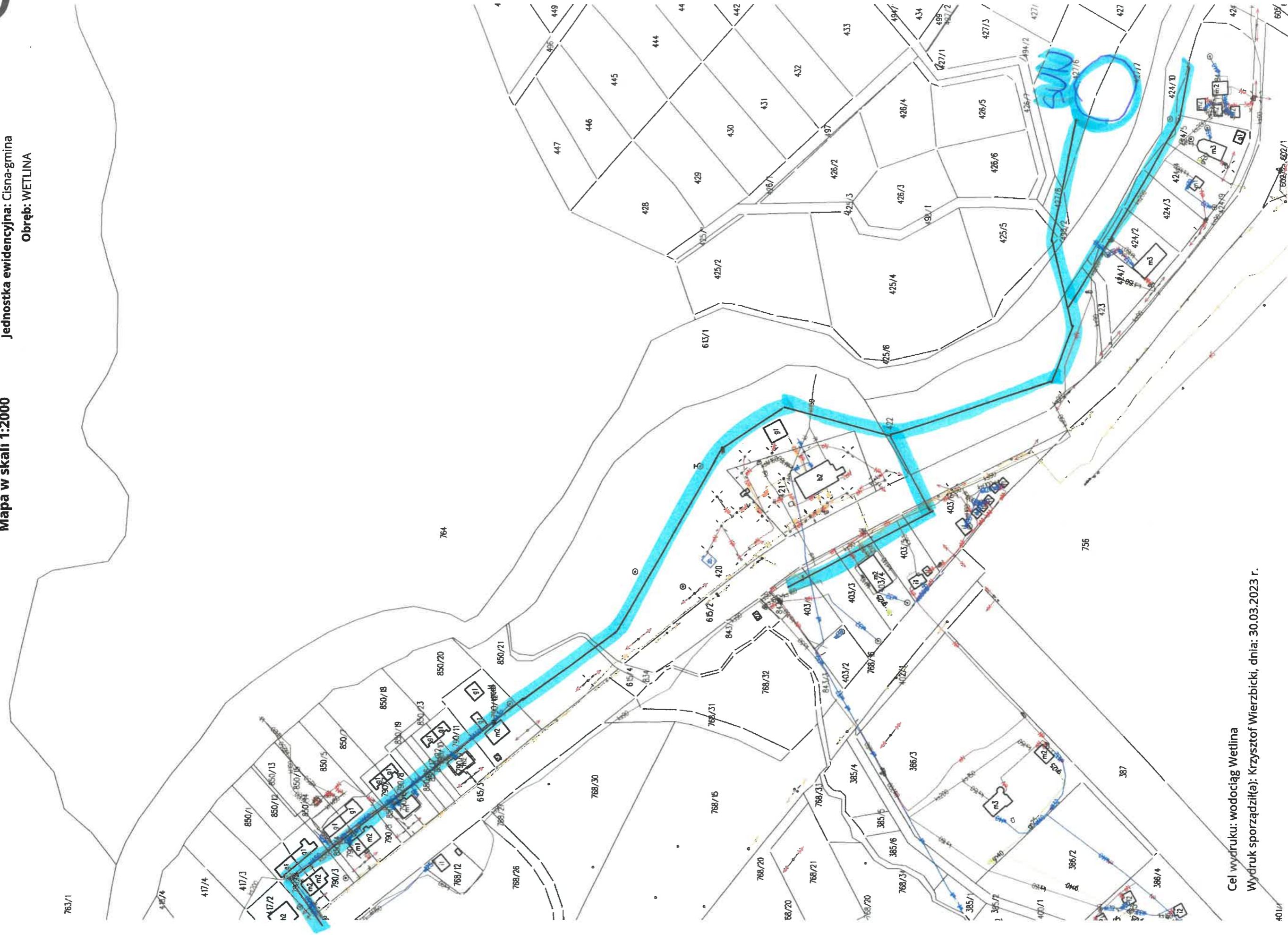




Mapa w skali 1:2000
Jednostka ewidencyjna: Cisna-gmina
Obręb: WETLINA



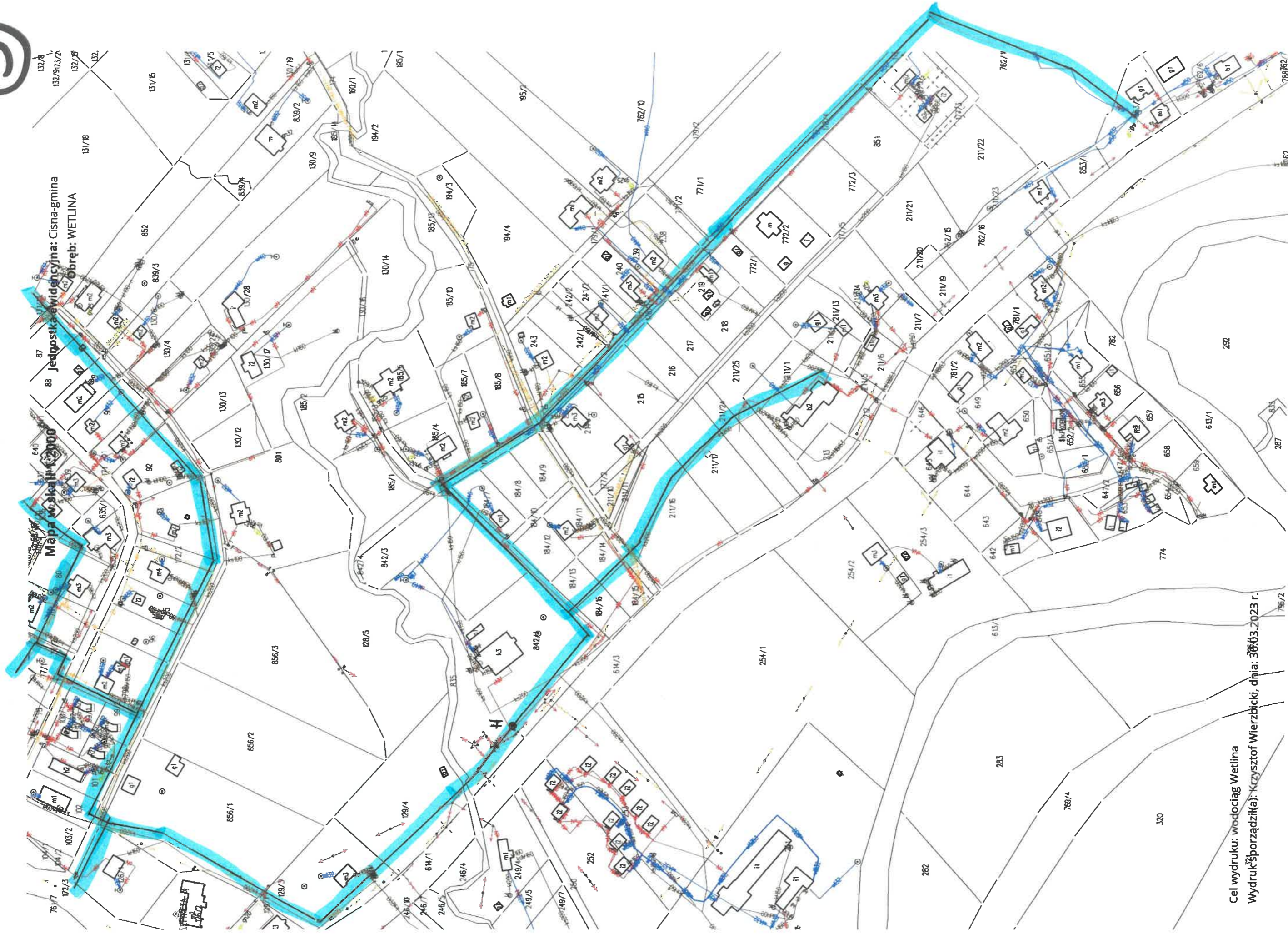
Cel wydruku: wodociąg Wetlina
Wydruk sporządził(a): Krzysztof Wierzbicki, dnia: 30.03.2023 r.

Mapa w skali 1:2000

Jednostka ewidencyjna: Cisna-gmina
Obręb WETLINA

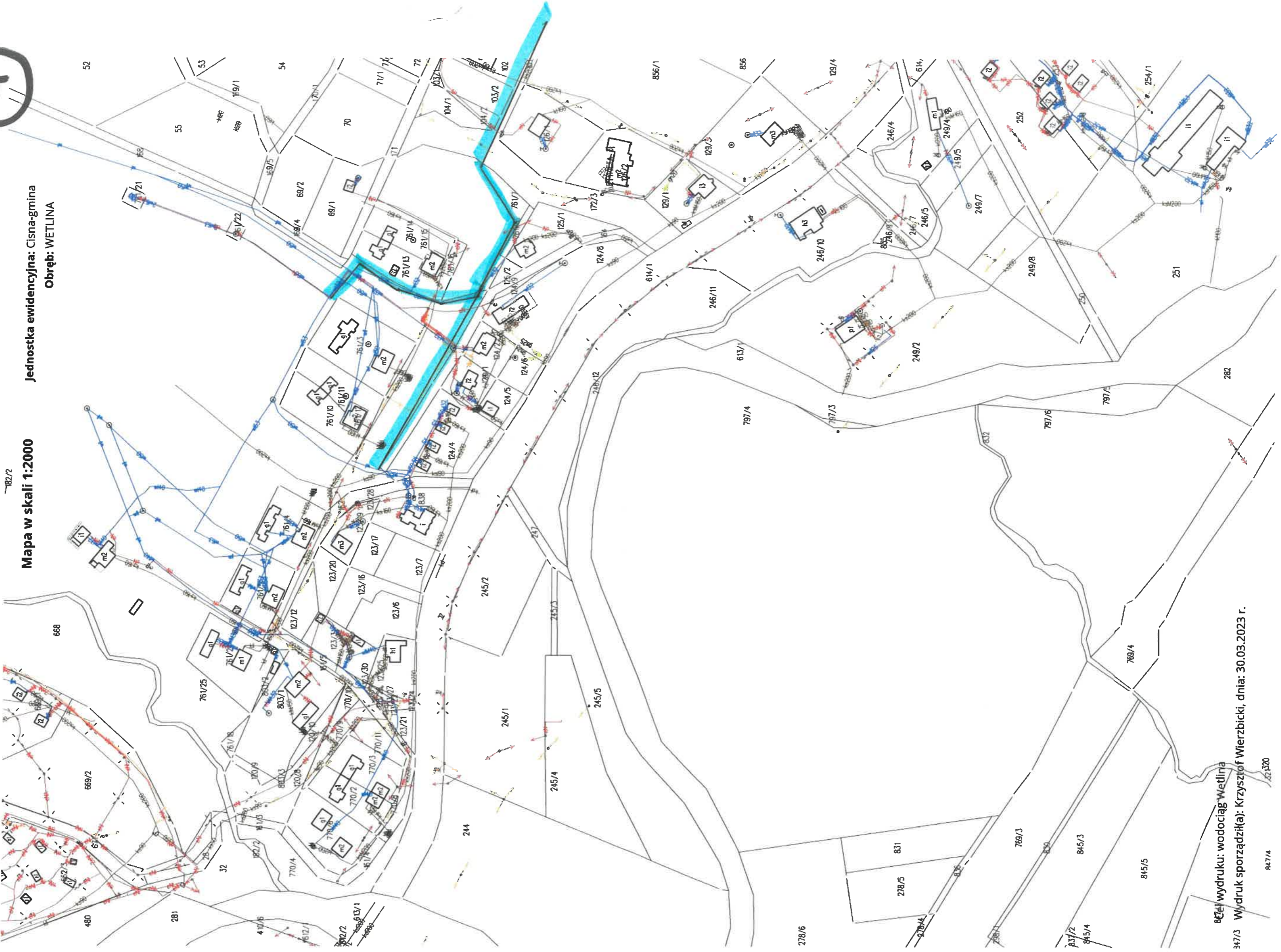


Cel wydruku: wodociąg Wetlina
Wydruk sporządził(a): Krzysztof Wierzbicki, dnia: 30.03.2023 r.



Cel wydruku: wodociąg Wietlina
Wydruk sporządził(a): Krzysztof Wierzbicki, dnia: 30.03.2023 r.

4



Mapa w skali 1:2000

Jednostka ewidencyjna: Cisna-gmina
Obręb: WETLINA

Cel wydruku: wodociąg Wetlina
Wydruk sporządził(a): Krzysztof Wierzbicki, dnia: 30.03.2023 r.

RA.7/4
82.320